



ประกาศองค์การบริหารส่วนตำบลห้วยเหนียว  
เรื่อง การใช้แผนพัฒนาท้องถิ่น (พ.ศ. ๒๕๖๑ - ๒๕๖๕)

.....

ระเบียบกระทรวงมหาดไทยว่าด้วยการจัดทำแผนพัฒนาขององค์กรปกครองส่วนท้องถิ่น พ.ศ.๒๕๔๘ และแก้ไขเพิ่มเติม (ฉบับที่ ๓) พ.ศ. ๒๕๖๑ ข้อ ๕ ข้อ ๑๗ ข้อ ๒๔ และข้อ ๒๕ หนังสือกระทรวงมหาดไทยด่วนที่สุด ที่ มท ๐๘๑๐.๓/ว ๖๐๔๖ ลงวันที่ ๑๙ ตุลาคม ๒๕๖๑ และหนังสือกระทรวงมหาดไทย ด่วนที่สุด ที่ มท ๐๘๑๐.๓ /ว ๒๙๓๑ ลงวันที่ ๑๕ พฤษภาคม ๒๕๖๒ กำหนดให้องค์กรปกครองส่วนท้องถิ่นทบทวนแผนพัฒนาท้องถิ่น (พ.ศ. ๒๕๖๑-๒๕๖๕)

เพื่อให้การปฏิบัติงานตามอำนาจหน้าที่ขององค์การบริหารส่วนตำบลห้วยเหนียว เป็นไปเพื่อประโยชน์สุขของประชาชน โดยใช้วิธีการบริหารกิจการบ้านเมืองที่ดี และได้คำนึงถึงการมีส่วนร่วมของประชาชนในการจัดทำแผนพัฒนาองค์การบริหารส่วนตำบลห้วยเหนียว จึงได้ทบทวนแผนพัฒนาท้องถิ่น (พ.ศ.๒๕๖๑-๒๕๖๔) เป็นแผนพัฒนาท้องถิ่น (พ.ศ. ๒๕๖๑-๒๕๖๕) เสร็จเรียบร้อยแล้วและเป็นไปตามกระบวนการที่กำหนดไว้ทุกประการ

องค์การบริหารส่วนตำบลห้วยเหนียว จะใช้แผนพัฒนาท้องถิ่น (พ.ศ. ๒๕๖๑-๒๕๖๕) เป็นกรอบในการจัดทำงบประมาณรายจ่ายประจำปี งบประมาณรายจ่ายเพิ่มเติม งบประมาณจากเงินสะสม งบประมาณตามแผนความต้องการของบงลงทุนเพื่อการพัฒนาองค์การบริหารส่วนตำบลห้วยเหนียว เงินอุดหนุนเฉพาะกิจ และงบประมาณเงินอุดหนุนให้หน่วยงานอื่น รวมทั้งวางแนวทางเพื่อให้มีการปฏิบัติให้บรรลุวัตถุประสงค์ตามโครงการที่กำหนดไว้ในแผนพัฒนาท้องถิ่น (พ.ศ. ๒๕๖๑-๒๕๖๕)

จึงประกาศมาให้ทราบโดยทั่วกัน

ประกาศ ณ วันที่ ๑๔ เดือนมิถุนายน พ.ศ. ๒๕๖๒

(นายพนตล จำปานิล)

นายกองค์การบริหารส่วนตำบลห้วยเหนียว



# แผนพัฒนาท้องถิ่น พ.ศ. 2561 - 2565

องค์การบริหารส่วนตำบลห้วยเหินยว  
อำเภอท่ามะกา จังหวัดกาญจนบุรี

## คำนำ

องค์การบริหารส่วนตำบลห้วยเหนียว ได้จัดทำทบทวนแผนพัฒนาท้องถิ่น (พ.ศ. ๒๕๖๑ – ๒๕๖๕) ประจำปีงบประมาณ พ.ศ. ๒๕๖๒ เพื่อจะใช้แผนพัฒนาท้องถิ่นเป็นเครื่องมือในการบริหารงาน การจัดทำงบประมาณรายจ่ายประจำปี งบประมาณรายจ่ายเพิ่มเติม และงบประมาณจากเงินสะสม ซึ่ง การจัดทำแผนพัฒนาขององค์การบริหารส่วนตำบลห้วยเหนียว จะมีความสอดคล้องกับยุทธศาสตร์ชาติ ๒๐ ปี แผนพัฒนาเศรษฐกิจและสังคมแห่งชาติ ฉบับที่ ๑๒ แผนพัฒนาจังหวัด แผนพัฒนาของ อปท. ในเขตจังหวัด โดยเชื่อมโยงกับวิสัยทัศน์ ประเด็นยุทธศาสตร์ เป้าประสงค์ ตัวชี้วัด ค่าเป้าหมาย และ กลยุทธ์การพัฒนาของแผนพัฒนาขององค์กรปกครองส่วนท้องถิ่นในระดับต่างๆ อันมีความต่อเนื่องและเป็น แผนก้าวหน้า ตามระเบียบกระทรวงมหาดไทยว่าด้วยการจัดทำแผนพัฒนาขององค์กรปกครองส่วนท้องถิ่น พ.ศ. ๒๕๔๘ และแก้ไขเพิ่มเติมถึง (ฉบับที่ ๓) พ.ศ. ๒๕๖๑ ซึ่งการพัฒนาท้องถิ่นเป็นหน้าที่ที่สำคัญยิ่ง ที่ องค์กรปกครองส่วนท้องถิ่นจะต้องดำเนินงาน เพื่อตอบสนองต่อปัญหา ความต้องการของประชาชนในพื้นที่ และสามารถแก้ไขปัญหาความเดือดร้อน ให้กับประชาชนในพื้นที่ได้อย่างมีประสิทธิภาพและทั่วถึงอันจะช่วย ให้ประชาชนมีคุณภาพชีวิตที่ดีขึ้น

องค์การบริหารส่วนตำบลห้วยเหนียว หวังเป็นอย่างยิ่งว่า แผนพัฒนาท้องถิ่น (พ.ศ. ๒๕๖๑ – ๒๕๖๕) ขององค์การบริหารส่วนตำบลห้วยเหนียว คงจะเป็นประโยชน์แก่ผู้สนใจหรือผู้ที่ต้องการแสวงหา ความรู้เพิ่มเติม ไม่มากก็น้อย หากข้อมูลขาดตกบกพร่องอย่างหนึ่งอย่างใดไปทางคณะผู้จัดทำต้องขอกราบ ประทานอภัยมา ณ ที่นี้

ขอขอบคุณเป็นอย่างยิ่ง

คณะผู้จัดทำ

มิถุนายน ๒๕๖๒

# สารบัญ

ชื่อเรื่อง	หน้า
ส่วนที่ ๑	สภาพทั่วไปและข้อมูลพื้นฐาน
ส่วนที่ ๒	ยุทธศาสตร์องค์การปกครองส่วนท้องถิ่น
ส่วนที่ ๓	การนำแผนพัฒนาท้องถิ่นไปสู่การปฏิบัติ
ส่วนที่ ๔	การติดตามและประเมินผล

**แผนพัฒนาท้องถิ่น**  
**(พ.ศ. ๒๕๖๑ - ๒๕๖๕)**  
**ขององค์การบริหารส่วนตำบลห้วยเหนียว อำเภอท่ามะกา จังหวัดกาญจนบุรี**

\*\*\*\*\*

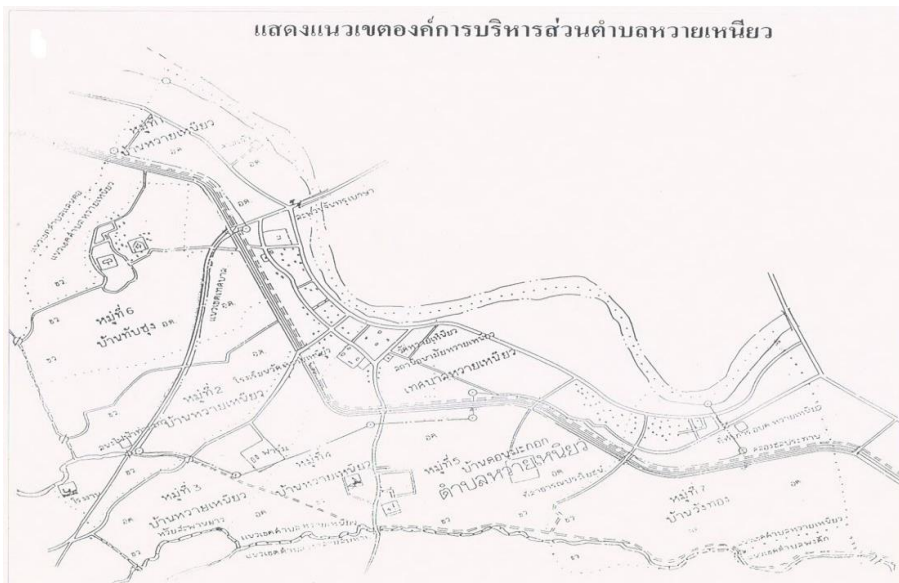
**ส่วนที่ ๑**

**สภาพทั่วไปและข้อมูลพื้นฐาน**

**๑. ด้านกายภาพ**

**๑.๑ ที่ตั้ง**

ทิศเหนือ	จรดแม่น้ำแม่กลอง	อำเภอท่ามะกา	จังหวัดกาญจนบุรี
ทิศใต้	จรดตำบลเขาสามสิบหาบ	อำเภอท่ามะกา	จังหวัดกาญจนบุรี
ทิศตะวันออก	จรดตำบลพงตึก	อำเภอท่ามะกา	จังหวัดกาญจนบุรี
ทิศตะวันตก	จรดตำบลแสนตอ	อำเภอท่ามะกา	จังหวัดกาญจนบุรี



**๑.๒ ภูมิประเทศ**

องค์การบริหารส่วนตำบลห้วยเหนียว มีเนื้อที่โดยประมาณ ๔.๙ ตารางกิโลเมตร คิดเป็นเนื้อที่ประมาณ ๓,๐๖๓ ไร่ มีสภาพทางกายภาพเป็นที่ราบลุ่ม เหมาะแก่การประกอบธุรกิจทุกประเภท มีระบบชลประทานทุกพื้นที่ของตำบล สามารถประกอบอาชีพการเกษตรได้ตลอดทั้งปี

**๑.๓ ลักษณะภูมิอากาศ**

องค์การบริหารส่วนตำบลห้วยเหนียว มีลักษณะอากาศร้อน ถึงร้อนจัด จะมีอากาศเย็นในตอนกลางคืน

#### ๑.๔ ลักษณะของดิน

องค์การบริหารส่วนตำบลห้วยเหนียว มีลักษณะดินเป็นดินร่วนปนทราย และดินเหนียว

#### ๑.๔ จำนวนหมู่บ้าน ๗ หมู่บ้าน

- จำนวนหมู่บ้านในเขต องค์การบริหารส่วนตำบลห้วยเหนียว ประกอบด้วย

หมู่ที่ ๑	บ้านห้วยเหนียว
หมู่ที่ ๒	บ้านห้วยเหนียว
หมู่ที่ ๓	บ้านห้วยเหนียว
หมู่ที่ ๔	บ้านห้วยเหนียว
หมู่ที่ ๕	บ้านดอนมะกอก
หมู่ที่ ๖	บ้านทับซุง
หมู่ที่ ๗	บ้านวังทอง

#### ๑.๕ ท้องถิ่นอื่นในตำบล

- จำนวนเทศบาล ๑ แห่ง คือเทศบาลตำบลห้วยเหนียว

### ๒.ด้านการเมือง/การปกครอง

#### ๒.๑ เขตการปกครอง

- จำนวนหมู่บ้านในเขต องค์การบริหารส่วนตำบลห้วยเหนียว ประกอบด้วย ๗ หมู่บ้าน

หมู่ที่ ๑	บ้านห้วยเหนียว
หมู่ที่ ๒	บ้านห้วยเหนียว
หมู่ที่ ๓	บ้านห้วยเหนียว
หมู่ที่ ๔	บ้านห้วยเหนียว
หมู่ที่ ๕	บ้านดอนมะกอก
หมู่ที่ ๖	บ้านทับซุง
หมู่ที่ ๗	บ้านวังทอง

#### ๒.๒ การเลือกตั้ง

๑.	บุคลากรฝ่ายการเมือง	๑๒	คน
	คณะผู้บริหารท้องถิ่น	๓	คน
	นายกองค์การบริหารส่วนตำบล	๑	คน
	รองนายกองค์การบริหารส่วนตำบล	๑	คน
	เลขานุการนายกองค์การบริหารส่วนตำบล	๑	คน
๒.	บุคลากรฝ่ายพนักงานส่วนตำบล/ลูกจ้าง	๒๐	คน
	ปลัดองค์การบริหารส่วนตำบล	๑	คน
	๒.๑ สำนักปลัด อบต.		
	- พนักงานส่วนตำบล	๕	คน
	- ลูกจ้างประจำ	-	คน

- พนักงานจ้าง	๒	คน
๒.๒ กองคลัง		
- พนักงานส่วนตำบล	๔	คน
- ลูกจ้างประจำ	-	คน
- พนักงานจ้าง	๑	คน
๒.๓ กองช่าง		
- พนักงานส่วนตำบล	๑	คน
- ลูกจ้างประจำ	-	คน
- พนักงานจ้าง	๕	คน

## ๒.๒ ข้อมูลเกี่ยวกับศักยภาพของท้องถิ่น

โครงสร้างการบริหารของ อบต.หวายเหนียว และหน้าที่ความรับผิดชอบ

### (๑) สำนักปลัดองค์การบริหารส่วนตำบล รับผิดชอบงาน

#### ๑.๑ งานบริหารทั่วไป

- สารบรรณ
- บริหารงานบุคคล
- เลือกลงตั้งและทะเบียนข้อมูล
- ตรวจสอบภายใน
- งานข้อมูลข่าวสาร

#### ๑.๒ งานนโยบายและแผน

- นโยบายและแผนพัฒนา
- วิชาการ
- ข้อมูลและประชาสัมพันธ์
- งบประมาณ
- สารสนเทศและคอมพิวเตอร์

#### ๑.๓ งานส่งเสริมการศึกษา ศาสนาและวัฒนธรรม

- งานส่งเสริมและพัฒนาการศึกษา ศาสนาและวัฒนธรรม

#### ๑.๔ งานสวัสดิการและพัฒนาชุมชน

- งานสวัสดิการเด็กและเยาวชน
- งานส่งเสริมและพัฒนาชุมชน

#### ๑.๕ งานสังคมสงเคราะห์

### (๒) กองคลัง รับผิดชอบงาน

#### ๒.๑ งานการเงิน

- การเงิน
- รับเงินเบิกจ่ายเงิน
- จัดทำฎีกาเบิกจ่ายเงิน
- เก็บรักษาเงิน

#### ๒.๒ งานบัญชี

- การบัญชี

- ทะเบียนการคุมเบิกจ่ายเงิน
- งบการเงินและงบทดลอง
- แสดงฐานะทางการเงิน

๒.๓ งานพัฒนาและจัดเก็บรายได้

- ภาษีอากร ค่าธรรมเนียมและค่าเช่า
- พัฒนารายได้
- ควบคุมกิจการค้าและค่าปรับ
- ทะเบียนควบคุมและเร่งรัดรายได้

๒.๔ งานทะเบียนทรัพย์สินและพัสดุ

- ทะเบียนทรัพย์สินและแผนที่ภาษี
- พัก
- ทะเบียนเบิกจ่ายวัสดุครุภัณฑ์
- จัดซื้อจัดจ้าง

(๓) กองช่าง

๓.๑ งานก่อสร้าง

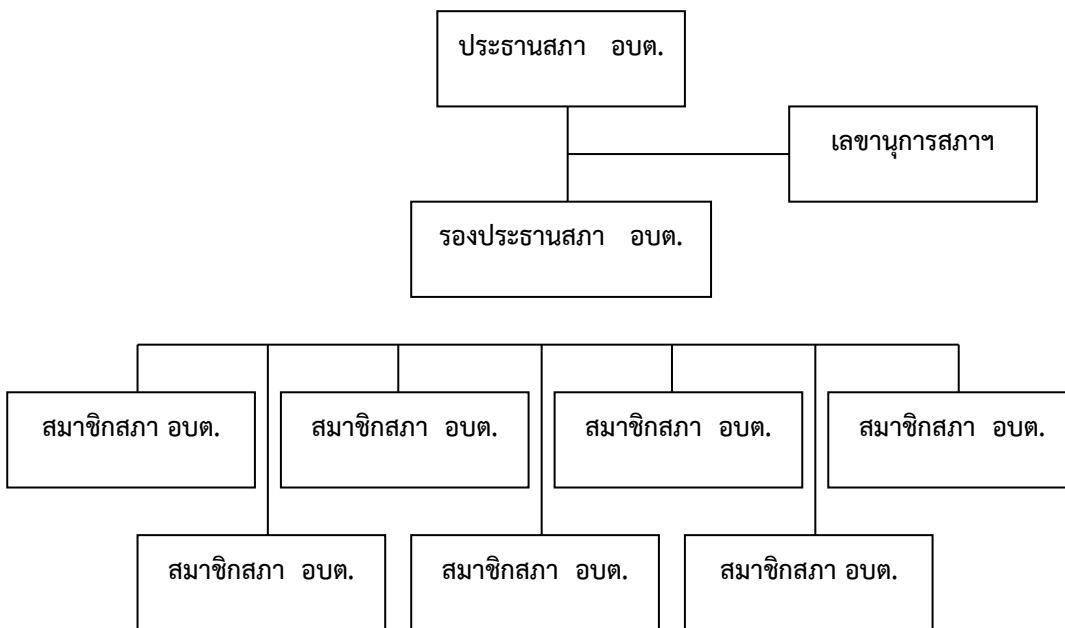
- ก่อสร้างและบูรณะถนน
- ก่อสร้างสะพาน ฝาย ทดน้ำ
- งานข้อมูลก่อสร้าง
- งานบำรุงรักษาเครื่องจักรและยานพาหนะ
- งานระบบข้อมูลและแผนที่

๓.๒ งานประสานสาธารณูปโภค

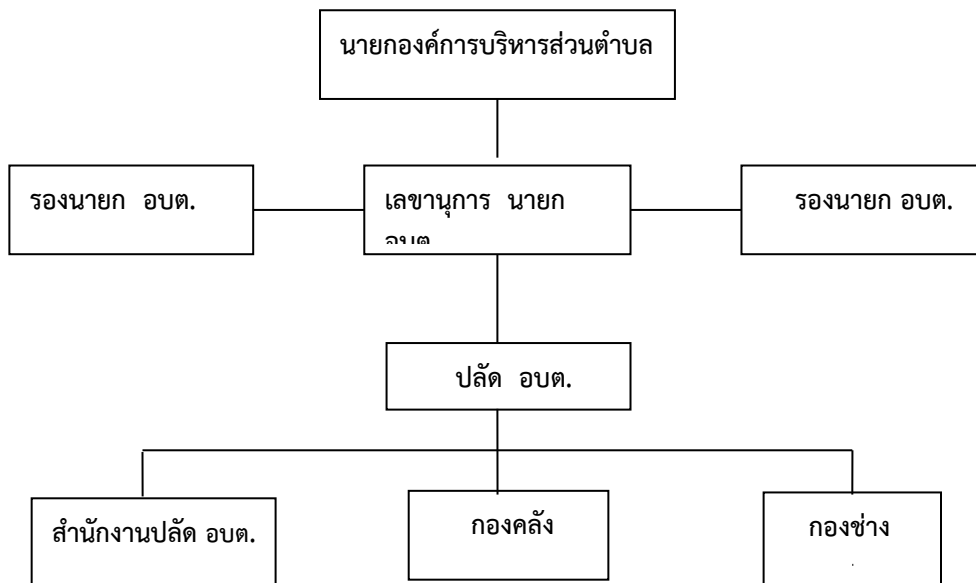
- งานระบายน้ำ
- ไฟฟ้าสาธารณะ



แผนผังโครงสร้างฝ่ายนิติบัญญัติ



แผนผังโครงสร้างการบริหาร



### ๓.ประชากร

ประชากรทั้งสิ้น ๒,๑๐๒ คน เป็นชาย ๑,๐๔๔ คน หญิง ๑,๐๕๘ คน มีความหนาแน่น เฉลี่ย ๔๓๑.๘๔ คน/ตารางกิโลเมตร จำนวนครัวเรือน ๘๔๘ ครัวเรือน

#### ตารางแสดงจำนวนประชากรในเขต อบต.หวายเหนียว จำแนกรายหมู่บ้าน

หมู่ที่	ชื่อหมู่บ้าน	จำนวนประชากร (คน)			จำนวนครัวเรือน
		ชาย	หญิง	รวม	
๑	บ้านหวายเหนียว	๔๒	๕๐	๙๒	๔๓
๒	บ้านหวายเหนียว	๙๖	๑๐๒	๑๙๘	๑๐๓
๓	บ้านหวายเหนียว	๒๖	๒๖	๕๒	๔๔
๔	บ้านหวายเหนียว	๑๖๘	๑๘๒	๓๕๐	๑๕๐
๕	บ้านดอนมะกอก	๒๓๒	๒๓๙	๔๗๑	๑๗๓
๖	บ้านทับซุง	๓๔๒	๓๑๕	๖๕๗	๒๐๔
๗	บ้านวังทอง	๑๓๘	๑๔๔	๒๘๑	๑๓๑
รวมทั้งสิ้น		๑,๐๔๔	๑,๐๕๘	๒,๑๐๒	๘๔๘

ที่มา : สำนักบริหารการทะเบียน กรมการปกครอง ณ เดือนพฤษภาคม ๒๕๖๒

### ๔.สภาพทางสังคม

#### ๔.๑ การศึกษา

- ที่อ่านหนังสือพิมพ์ประจำหมู่บ้าน ๒ แห่ง

#### ๔.๒ สถาบันและองค์กรทางการศึกษา

- ศูนย์การเรียนรู้ชุมชนตำบลหวายเหนียว ๑ แห่ง

#### ๔.๓ การสาธารณสุข

- อัตราการมีและใช้ส้วมราดน้ำ ร้อยละ ๑๐๐

#### ๔.๔ ยาเสพติด

-

## ๔.๔ การสังคมสงเคราะห์

## จำนวนผู้มีสิทธิรับเงินเบี้ยยังชีพประเภทต่าง ๆ

ประเภทของเบี้ยยังชีพ	เพศ / จำนวน		รวม
	ชาย (คน)	หญิง (คน)	
<b>1. ผู้สูงอายุ</b>			
ช่วงอายุ 60 – 69 ปี	91	92	183
ช่วงอายุ 70 – 79 ปี	36	51	87
ช่วงอายุ 80 – 89 ปี	14	24	38
ช่วงอายุ 90 ปีขึ้นไป	1	3	4
<b>2. คนพิการ</b>			
ช่วงอายุ 1 – 59 ปี	15	10	25
ช่วงอายุ 60 ปีขึ้นไป	14	17	31
<b>3. ผู้ป่วยโรคเอดส์</b>			
	1	-	1
รวม	172	197	369

## ๕. ระบบบริการพื้นฐาน

## ๕.๑ การคมนาคม

- สภาพโดยทั่วไปอยู่ในเกณฑ์ดี สามารถเดินทางไปมาได้สะดวก

## ๕.๒ การโทรคมนาคม

- โทรศัพท์สาธารณะ จำนวน ๔ ตู้

## ๕.๓ การไฟฟ้า

- มีไฟฟ้าใช้ทั้ง ๗ หมู่บ้าน และมีไฟฟ้าใช้ทุกครัวเรือน

## ๖. ระบบเศรษฐกิจ

## ๖.๑ อาชีพ

- อาชีพการเกษตร
- อาชีพช่างฝีมือ
- อาชีพใช้แรงงานในภาคอุตสาหกรรม
- อาชีพหัตถกรรมฝีมือ
- อาชีพค้าขาย
- อาชีพรับจ้าง และอื่นๆ

## ๖.๒ หน่วยธุรกิจในเขต อบต.

- สำนักงานไฟฟ้าส่วนภูมิภาค ๑ แห่ง
- โรงเรียน ๒ แห่ง
- โรงโม่หิน ๑ แห่ง
- โรงงานผลิตปุ๋ย ๑ แห่ง
- ร้านค้า ๑๙ แห่ง
- อู่ซ่อมรถ ๓ แห่ง

## ๗. เศรษฐกิจพอเพียงท้องถิ่น(ด้านการเกษตรและแหล่งน้ำ)

ข้อมูลเพื่อจัดทำแผนพัฒนาเศรษฐกิจพอเพียงท้องถิ่น (ด้านการเกษตรและแหล่งน้ำ)

ส่วนที่ ๑ : ข้อมูลพื้นฐานของหมู่บ้าน/ชุมชน

ชื่อหมู่บ้าน	ชาย (คน)	หญิง (คน)	ครัวเรือน (ครัวเรือน)	พื้นที่ (ไร่)
บ้านดอนมะกอก	๒๒๘	๒๔๓	๑๖๗	๖๕๓.๐๐
บ้านทับซุง	๓๕๔	๓๑๒	๑๙๐	๓๘๘.๐๐
บ้านวังทอง	๑๓๙	๑๔๑	๑๐๔	๗๕๐.๐๐
บ้านห้วยเหนียว หมู่ ๑	๔๓	๔๙	๔๑	๑๘๓.๐๐
บ้านห้วยเหนียว หมู่ ๒	๙๗	๙๖	๙๕	๒๐๔.๐๐
บ้านห้วยเหนียว หมู่ ๓	๒๘	๒๗	๔๔	๔๒๔.๐๐
บ้านห้วยเหนียว หมู่ ๔	๑๗๓	๑๘๒	๑๔๑	๔๖๑.๐๐
สรุปรวม	๑,๐๖๒	๑,๐๕๐	๗๘๒	๓,๐๖๓

ส่วนที่ ๒ : ข้อมูลด้านการเกษตร

๒.๑ ประเภทของการทำการเกษตร (ทำนา)

ชื่อหมู่บ้าน	ในเขตชลประทาน					นอกเขตชลประทาน				
	จำนวน ครัวเรือน (ครัว เรือน)	จำนวน ไร่ (ไร่)	ผลผลิต เฉลี่ย (กก./ไร่)	ต้นทุนเฉลี่ย (บาท/ไร่)	ราคาขาย เฉลี่ย (บาท/ไร่)	จำนวน ครัวเรือน (ครัว เรือน)	จำนวนไร่ (ไร่)	ผลผลิต เฉลี่ย (กก./ไร่)	ต้นทุน เฉลี่ย (บาท/ ไร่)	ราคา ขาย เฉลี่ย (บาท/ ไร่)
บ้านดอน มะกอก	๖๖	๔๔๘	๘๐๐.๐๐	๕,๕๐๐.๐๐	๗๐๐.๐๐	๐	๐	๐.๐๐	๐.๐๐	๐.๐๐
บ้าน ทับซุง	๔๕	๒๑๕	๘๐๐.๐ ๐	๕,๐๐๐.๐๐	๐.๐๐	๐	๐	๐.๐๐	๐.๐๐	๐.๐๐
บ้าน วังทอง	๑๒๐	๕๖๒	๘๐๐.๐๐	๕,๕๐๐.๐๐	๗,๐๐๐.๐๐	๐	๐	๐.๐๐	๐.๐๐	๐.๐๐
บ้านห้วย เหนียวหมู่ ๑	๓๓	๐	๘๐๐.๐๐	๕,๕๐๐.๐๐	๗,๐๐๐.๐๐	๐	๐	๐.๐๐	๐.๐๐	๐.๐๐
บ้านห้วย เหนียวหมู่ ๒	๑๔	๑๔๓	๘๐๐.๐๐	๕,๕๐๐.๐๐	๗,๐๐๐.๐๐	๐	๐	๐.๐๐	๐.๐๐	๐.๐๐
บ้านห้วย เหนียวหมู่ ๓	๒๖	๓๖๖	๘๐๐.๐๐	๕,๕๐๐.๐๐	๗,๐๐๐.๐๐	๐	๐	๐.๐๐	๐.๐๐	๐.๐๐
บ้านห้วย เหนียวหมู่ ๔	๔๐	๑๗๑	๘๐๐.๐๐	๕,๕๐๐.๐๐	๗,๐๐๐.๐๐	๐	๐	๐.๐๐	๐.๐๐	๐.๐๐
สรุปรวม	๓๔๔	๑,๙๐๕	๘๐๐.๐๐	๕,๔๒๘.๕๗	๕,๗๔๐.๐๐	๐	๐	-	-	-

๒.๒ ประเภทของการทำการเกษตร (ทำสวน)

ชื่อหมู่บ้าน	มะนาว					ข้าวโพดฝักอ่อน				
	จำนวน ครัวเรือน (ครัว เรือน)	จำนวน ไร่ (ไร่)	ผลผลิต เฉลี่ย (กก./ไร่)	ต้นทุนเฉลี่ย (บาท/ไร่)	ราคาขายเฉลี่ย (บาท/ไร่)	จำนวน ครัวเรือน (ครัว เรือน)	จำนวน ไร่ (ไร่)	ผลผลิต เฉลี่ย (กก./ไร่)	ต้นทุนเฉลี่ย (บาท/ไร่)	ราคาขาย เฉลี่ย (บาท/ไร่)
บ้านห้วย เหนียว หมู่ ๔	๑	๒	๒๐๐.๐๐	๖,๐๐๐.๐๐	๒๐,๐๐๐.๐๐	๒	๑๘	๑,๕๐๐.๐๐	๓,๑๕๐.๐๐	๖,๐๐๐.๐๐
สรุปรวม	๑	๒	๒๐๐.๐๐	๖,๐๐๐.๐๐	๒๐,๐๐๐.๐๐	๒	๑๘	๑,๕๐๐.๐๐	๓,๑๕๐.๐๐	๖,๐๐๐.๐๐

แผนพัฒนาท้องถิ่น (พ.ศ. ๒๕๖๑ - ๒๕๖๕)

โดยองค์การบริหารส่วนตำบลห้วยเหนียว อำเภอท่ามะกา จังหวัดกาญจนบุรี

## ๒.๓ ประเภทของการทำการเกษตร (ทำไร่)

ชื่อหมู่บ้าน	อ้อย					ข้าวโพด				
	จำนวน ครัวเรือน (ครัว เรือน)	จำนวน ไร่ (ไร่)	ผลผลิต เฉลี่ย (กก./ไร่)	ต้นทุนเฉลี่ย (บาท/ไร่)	ราคาขาย เฉลี่ย (บาท/ไร่)	จำนวน ครัวเรือน (ครัว เรือน)	จำนวน ไร่ (ไร่)	ผลผลิต เฉลี่ย (กก./ไร่)	ต้นทุนเฉลี่ย (บาท/ไร่)	ราคาขาย เฉลี่ย (บาท/ไร่)
บ้านห้วย เหนียว หมู่ ๑	๑	๑๙	๑๓,๐๐๐.๐๐	๕,๐๐๐.๐๐	๑๐,๔๐๐.๐๐	-	-	-	-	-
บ้านห้วย เหนียว หมู่ ๒	๒	๒๓	๑๓,๐๐๐.๐๐	๕,๐๐๐.๐๐	๑๐,๔๐๐.๐๐	-	-	-	-	-
บ้านห้วย เหนียว หมู่ ๓	๑	๓	๑๓,๐๐๐.๐๐	๕,๐๐๐.๐๐	๑๐,๔๐๐.๐๐	-	-	-	-	-
บ้านห้วย เหนียว หมู่ ๔	๒	๑๙๐	๑๓,๐๐๐.๐๐	๕,๐๐๐.๐๐	๑๐,๔๐๐.๐๐	-	-	-	-	-
บ้านดอน มะกอก	๒๕	๙๖	๑๓,๐๐๐.๐๐	๐.๐๐	๐.๐๐	-	-	-	-	-
บ้าน ทับซุง	๑๕	๙๐	๑๓,๐๐๐.๐๐	๕,๐๐๐.๐๐	๑๐,๔๐๐.๐๐	-	-	-	-	-
บ้านวังทอง	๕	๔๐	๑๓,๐๐๐.๐๐	๕,๐๐๐.๐๐	๑๐,๔๐๐.๐๐	๑	๕	๑,๕๐๐.๐๐	๕,๐๐๐.๐๐	๑๕,๐๐๐.๐๐
สรุป	๕๑	๔๖๑	๑๓,๐๐๐.๐๐	๕,๐๐๐.๐๐	๑๐,๔๐๐.๐๐	๑	๕	๑,๕๐๐.๐๐	๕,๐๐๐.๐๐	๑๕,๐๐๐.๐๐

## ส่วนที่ ๓ : ข้อมูลด้านแหล่งน้ำทางการเกษตร

## ๓.๑ แหล่งน้ำทางการเกษตร (ปริมาณน้ำฝน)

ชื่อหมู่บ้าน	เพียงพอ (หมู่บ้าน)	ไม่เพียงพอ (หมู่บ้าน)
บ้านห้วยเหนียว หมู่ ๑	๐	๐
บ้านห้วยเหนียว หมู่ ๒	๑	๐
บ้านห้วยเหนียว หมู่ ๓	๑	๐
บ้านห้วยเหนียว หมู่ ๔	๑	๐
บ้านดอนมะกอก หมู่ ๕	๑	๐
บ้านทับซุง หมู่ ๖	๑	๐
บ้านวังทอง หมู่ ๗	๑	๐
สรุปรวม	๖	๐

## ๓.๒ แหล่งน้ำทางการเกษตร (แหล่งน้ำธรรมชาติ)

แหล่งน้ำธรรมชาติ	ชื่อหมู่บ้าน								สรุปรวม
	บ้านห้วย เหนียวหมู่ ๑	บ้านห้วย เหนียวหมู่ ๒	บ้านห้วย เหนียวหมู่ ๓	บ้านห้วย เหนียวหมู่ ๔	บ้านดอน มะกอก	บ้านทับซุง	บ้านวังทอง		
แม่น้ำ เพียงพอ (หมู่บ้าน)	๐	๐	๐	๐	๐	๐	๑	๑	
ไม่เพียงพอ (หมู่บ้าน)	๐	๐	๐	๐	๐	๐	๐	๐	
ทั่วถึง	๐	๐	๐	๐	๐	๐	๑	๑	

	(หมู่บ้าน)								
	ไม่ทั่วถึง (หมู่บ้าน)	๐	๐	๐	๐	๐	๐	๐	๐
ท้าย/ลำธาร	เพียงพอ (หมู่บ้าน)	๐	๐	๐	๐	๐	๐	๐	๐
	ไม่เพียงพอ (หมู่บ้าน)	๐	๐	๐	๐	๐	๐	๐	๐
	ทั่วถึง (หมู่บ้าน)	๐	๐	๐	๐	๐	๐	๐	๐
	ไม่ทั่วถึง (หมู่บ้าน)	๐	๐	๐	๐	๐	๐	๐	๐
คลอง	เพียงพอ (หมู่บ้าน)	๑	๑	๑	๐	๑	๑	๑	๖
	ไม่เพียงพอ (หมู่บ้าน)	๐	๐	๐	๐	๐	๐	๐	๐
	ทั่วถึง (หมู่บ้าน)	๐	๑	๑	๐	๐	๑	๑	๙
	ไม่ทั่วถึง (หมู่บ้าน)	๐	๐	๐	๐	๐	๐	๐	๐
หนองน้ำ/บึง	เพียงพอ (หมู่บ้าน)	๐	๐	๐	๑	๐	๐	๐	๑
	ไม่เพียงพอ (หมู่บ้าน)	๐	๐	๐	๐	๐	๐	๐	๐
	ทั่วถึง (หมู่บ้าน)	๐	๐	๐	๑	๐	๐	๐	๑
	ไม่ทั่วถึง (หมู่บ้าน)	๐	๐	๐	๐	๐	๐	๐	๐
น้ำตก	เพียงพอ (หมู่บ้าน)	๐	๐	๐	๐	๐	๐	๐	๐
	ไม่เพียงพอ (หมู่บ้าน)	๐	๐	๐	๐	๐	๐	๐	๐
	ทั่วถึง (หมู่บ้าน)	๐	๐	๐	๐	๐	๐	๐	๐
	ไม่ทั่วถึง (หมู่บ้าน)	๐	๐	๐	๐	๐	๐	๐	๐

ส่วนที่ ๔ : ข้อมูลด้านแหล่งน้ำกิน น้ำใช้ (หรือน้ำเพื่อการอุปโภค บริโภค)

แหล่งน้ำ		ชื่อหมู่บ้าน							สรุปรวม
		บ้านห้วย เหนียวหมู ๑	บ้านห้วย เหนียวหมู ๒	บ้านห้วย เหนียวหมู ๓	บ้านห้วย เหนียวหมู ๔	บ้านดอน มะกอก ๕	บ้านทับซุง ๖	บ้านวังทอง ๗	
บ่อน้ำตื้นสาธารณะ	ไม่มี (หมู่บ้าน)	๑	๑	๑	๑	๑	๑	๑	๗
	เพียงพอ (หมู่บ้าน)	๐	๐	๐	๐	๐	๐	๐	๐
	ไม่เพียงพอ (หมู่บ้าน)	๐	๐	๐	๐	๐	๐	๐	๐
	ทั่วถึง (หมู่บ้าน)	๐	๐	๐	๐	๐	๐	๐	๐
	ไม่ทั่วถึง (หมู่บ้าน)	๐	๐	๐	๐	๐	๐	๐	๐
บ่อน้ำใต้ดินสาธารณะ	ไม่มี (หมู่บ้าน)	๑	๐	๑	๑	๑	๑	๑	๖
	เพียงพอ (หมู่บ้าน)	๐	๐	๐	๐	๐	๐	๐	๐
	ไม่เพียงพอ (หมู่บ้าน)	๐	๐	๐	๐	๐	๐	๐	๐
	ทั่วถึง (หมู่บ้าน)	๐	๐	๐	๐	๐	๐	๐	๐
	ไม่ทั่วถึง (หมู่บ้าน)	๐	๐	๐	๐	๐	๐	๐	๐

แหล่งน้ำ		ชื่อหมู่บ้าน							สรุปรวม
		บ้านห้วย เหนียวหมู ๑	บ้านห้วย เหนียวหมู ๒	บ้านห้วย เหนียวหมู ๓	บ้านห้วย เหนียวหมู ๔	บ้าน ดอน มะกอก	บ้านทับซุง	บ้านวังทอง	
ประปาหมู่บ้าน (ขององค์กรปกครองส่วน ท้องถิ่น)	ไม่มี (หมู่บ้าน)	๑	๐	๑	๐	๐	๐	๐	๒
	เพียงพอ (หมู่บ้าน)	๐	๑	๐	๑	๐	๐	๑	๓
	ไม่เพียงพอ (หมู่บ้าน)	๐	๐	๐	๐	๐	๐	๐	๐
	ทั่วถึง (หมู่บ้าน)	๐	๐	๐	๑	๐	๐	๑	๒
	ไม่ทั่วถึง (หมู่บ้าน)	๐	๐	๐	๐	๐	๐	๐	๐
ระบบประปา (การประปาส่วน ภูมิภาค)	ไม่มี (หมู่บ้าน)	๐	๐	๑	๑	๐	๐	๐	๒
	เพียงพอ (หมู่บ้าน)	๑	๐	๐	๐	๐	๐	๑	๒
	ไม่เพียงพอ (หมู่บ้าน)	๐	๐	๐	๐	๐	๐	๐	๐
	ทั่วถึง (หมู่บ้าน)	๑	๐	๐	๐	๐	๐	๑	๒

	ไม่ทั่วถึง (หมู่บ้าน)	๐	๐	๐	๐	๐	๐	๐	๐
แหล่งน้ำธรรมชาติ	ไม่มี (หมู่บ้าน)	๐	๑	๐	๑	๐	๐	๑	๓
	เพียงพอ (หมู่บ้าน)	๐	๐	๐	๐	๐	๐	๐	๐
	ไม่เพียงพอ (หมู่บ้าน)	๐	๐	๐	๐	๐	๐	๐	๐
	ทั่วถึง (หมู่บ้าน)	๐	๐	๐	๐	๐	๐	๐	๐
	ไม่ทั่วถึง (หมู่บ้าน)	๐	๐	๐	๐	๐	๐	๐	๐
ครัวเรือนในหมู่บ้านที่มีน้ำกิน น้ำใช้เพียงพอหรือไม่	เพียงพอ (หมู่บ้าน)	๑	๑	๑	๐	๑	๐	๑	๕
	ไม่เพียงพอ (หมู่บ้าน)	๐	๐	๐	๐	๐	๐	๐	๐



## ส่วนที่ ๕ : ปัญหาและความต้องการ

## ด้านการลดรายจ่ายและเพิ่มรายได้

รายละเอียด	ชื่อหมู่บ้าน							สรุป รวม
	บ้าน หวาย เหนียว หมู่ ๑	บ้าน หวาย เหนียว หมู่ ๒	บ้าน หวาย เหนียว หมู่ ๓	บ้าน หวาย เหนียว หมู่ ๔	บ้านดอน มะกอก	บ้านทับ ซุง	บ้าน วังทอง	
ฝึกอบรมอาชีพระยะสั้น (หมู่บ้าน)	○	○	○	○	○	○	○	○
แปรรูปผลผลิตทางเกษตร (หมู่บ้าน)	๑	○	๑	๑	○	○	๑	๔
จัดตลาดชุมชน (หมู่บ้าน)	○	○	○	○	○	○	○	○
จัดตั้งกลุ่มอาชีพ (หมู่บ้าน)	○	○	○	○	○	○	○	○
จัดตั้งโรงเรียนชุมชน (หมู่บ้าน)	○	○	○	○	○	○	○	○
จัดตั้งกลุ่มผลิตปุ๋ยอินทรีย์/ส่งเสริม เกษตรอินทรีย์ (หมู่บ้าน)	○	○	○	○	○	○	○	○
สร้างลานตากข้าวกลางประจำ หมู่บ้าน (หมู่บ้าน)	○	○	○	○	○	○	○	○
สร้างถังวางประจำหมู่บ้าน (หมู่บ้าน)	○	○	○	○	○	○	○	○
อื่น ๆ (หมู่บ้าน)	○	○	○	○	○	○	○	○

## ๘. ศาสนา ประเพณี วัฒนธรรม

๘.๑ ประชากร ร้อยละ ๙๙ นับถือศาสนาพุทธ ร้อยละ ๑ นับถือศาสนาคริสต์ อิสลาม

๘.๒ ประเพณี สำคัญ ได้แก่ สงกรานต์ ลอยกระทง แห่เทียนเข้าพรรษา

๘.๓ ภูมิปัญญาท้องถิ่น ภาษาถิ่น ได้แก่ ภาษาไทย ภาษามอญ

## ๙. ทรัพยากรธรรมชาติ

## ๙.๑ ทรัพยากรธรรมชาติในพื้นที่

- มีทรัพยากรดิน ซึ่งเป็นดินเหนียวที่มีความอุดมสมบูรณ์และเหมาะแก่การทำนา และ  
ดินร่วนปนทรายซึ่งใช้ในการปลูกอ้อยและพืชไร่อื่น ๆ

## ๙.๒ แหล่งน้ำธรรมชาติ

- ลำน้ำ , ลำห้วย ๑ แห่ง
- บึง , หนองและอื่น ๆ ๑ แห่ง

## ๙.๓ แหล่งน้ำที่สร้างขึ้น

- ประปา ๔ แห่ง
- สระน้ำ ๑ แห่ง

## ส่วนที่ ๒

### ยุทธศาสตร์เพื่อการพัฒนา

#### ความสัมพันธ์ระหว่างแผนพัฒนาระดับมหภาค

#### ๑. แผนยุทธศาสตร์ชาติ ๒๐ ปี (พ.ศ. ๒๕๖๑ – ๒๕๘๐)

โดยที่รัฐธรรมนูญแห่งราชอาณาจักรไทย มาตรา ๖๕ กำหนดให้รัฐพึงจัดให้มียุทธศาสตร์ชาติเป็นเป้าหมายการพัฒนาประเทศอย่างยั่งยืน ตามหลักธรรมาภิบาลเพื่อใช้เป็นกรอบในการจัดทำแผนต่างๆ ให้สอดคล้องและบูรณาการกันเพื่อให้เกิดเป็นพลังผลักดันร่วมกันไปสู่เป้าหมายดังกล่าว โดยให้เป็นไปตามที่กำหนดในกฎหมายว่าด้วยการจัดทำยุทธศาสตร์ชาติ และต่อมาได้มีการตราพระราชบัญญัติการจัดทำยุทธศาสตร์ชาติ พ.ศ. ๒๕๖๐ มีผลบังคับใช้เมื่อวันที่ ๑ สิงหาคม ๒๕๖๐ โดยกำหนดให้มีการแต่งตั้งคณะกรรมการยุทธศาสตร์ชาติ เพื่อรับผิดชอบในการจัดทำร่างยุทธศาสตร์ชาติ กำหนดวิธีการการมีส่วนร่วมของประชาชนในการจัดทำร่างยุทธศาสตร์ชาติ ในการติดตาม การตรวจสอบ และการประเมินผล รวมทั้งกำหนดมาตรการส่งเสริมและสนับสนุนให้ประชาชนทุกภาคส่วนดำเนินการให้สอดคล้องกับยุทธศาสตร์ชาติ

เพื่อให้เป็นไปตามที่กำหนดในพระราชบัญญัติการจัดทำ ยุทธศาสตร์ชาติ พ.ศ. ๒๕๖๐ คณะกรรมการยุทธศาสตร์ชาติได้แต่งตั้งคณะกรรมการจัดทำยุทธศาสตร์ชาติด้านต่างๆ รวม ๖ คณะอันประกอบด้วย คณะกรรมการจัดทำยุทธศาสตร์ชาติด้านความมั่นคง คณะกรรมการจัดทำยุทธศาสตร์ชาติด้านการสร้างความสามารถในการแข่งขัน คณะกรรมการจัดทำยุทธศาสตร์ชาติด้านการพัฒนาและเสริมสร้างศักยภาพทรัพยากรมนุษย์ คณะกรรมการจัดทำยุทธศาสตร์ชาติด้านการสร้างโอกาสและความเสมอภาคทางสังคม คณะกรรมการจัดทำยุทธศาสตร์ชาติด้านการสร้างการเติบโตบนคุณภาพชีวิตที่เป็นมิตรต่อสิ่งแวดล้อม และคณะกรรมการจัดทำยุทธศาสตร์ชาติด้านการปรับสมดุลและพัฒนาระบบการบริหารจัดการภาครัฐ เพื่อรับผิดชอบในการดำเนินการจัดทำร่างยุทธศาสตร์ชาติให้เป็นไปตามหลักเกณฑ์ วิธีการ และเงื่อนไขที่กำหนด ตลอดจนได้จัดให้มีการรับฟังความคิดเห็นของประชาชนและหน่วยงานของรัฐที่เกี่ยวข้องอย่างกว้างขวางเพื่อประกอบการพิจารณาจัดทำร่างยุทธศาสตร์ชาติตามที่กฎหมายกำหนดแล้ว

ยุทธศาสตร์ชาติ ๒๐ ปี (พ.ศ. ๒๕๖๑-๒๕๘๐) เป็นยุทธศาสตร์ชาติฉบับแรกของประเทศไทยตามรัฐธรรมนูญแห่งราชอาณาจักรไทย ซึ่งจะต้องนำไปสู่การปฏิบัติเพื่อให้ประเทศไทยบรรลุวิสัยทัศน์ “ประเทศไทยมีความมั่นคง มั่งคั่ง ยั่งยืน เป็นประเทศพัฒนาแล้ว ด้วยการพัฒนาตามหลักปรัชญาของเศรษฐกิจพอเพียง” ภายในช่วงเวลาดังกล่าว เพื่อความสุขของคนไทยทุกคน

#### สถานการณ์ แนวโน้ม วิสัยทัศน์ และเป้าหมายในการพัฒนาประเทศ

##### ๑. บทนำ

การพัฒนาประเทศไทยนับตั้งแต่แผนพัฒนาเศรษฐกิจและสังคมแห่งชาติ ฉบับที่ ๑ เป็นต้นมาได้ส่งผลให้ประเทศมีการพัฒนาในทุกมิติ ทั้งในด้านเศรษฐกิจที่ประเทศไทยได้รับการยกระดับเป็นประเทศในกลุ่มบนของกลุ่มประเทศระดับรายได้ปานกลาง ในด้านสังคมที่มีการพัฒนาคุณภาพชีวิตของประชาชนส่งผลให้ประเทศไทยหลุดพ้นจากการเป็นประเทศยากจน และในด้านสิ่งแวดล้อมที่ประเทศไทยมีข้อได้เปรียบในความหลากหลายเชิงนิเวศ อย่างไรก็ตาม ประเทศไทยยังมีความท้าทายต่อการพัฒนาที่สำคัญ อาทิ อัตราการขยายตัวทางเศรษฐกิจในปี ๒๕๖๐ ที่ร้อยละ ๓.๙ ถือว่าอยู่ในระดับต่ำกว่าศักยภาพ เมื่อ

แผนพัฒนาท้องถิ่น (พ.ศ. ๒๕๖๑ – ๒๕๖๕)

โดยองค์การบริหารส่วนตำบลห้วยเหนียว อำเภอท่ามะกา จังหวัดกาญจนบุรี

เทียบกับร้อยละ ๖.๐ ต่อปีในช่วงเวลาเกือบ ๖ ทศวรรษที่ผ่านมา โดยมีสาเหตุหลักจากการชะลอตัวของการลงทุนภายในประเทศและสถานการณ์เศรษฐกิจโลกที่ยังไม่ฟื้นตัวได้เต็มที่โครงสร้างเศรษฐกิจไทยที่ยังไม่สามารถขับเคลื่อนด้วยนวัตกรรมได้อย่างเต็มประสิทธิภาพภาคบริการและภาคเกษตรมีผลผลิตการผลิตในระดับต่ำ ขาดการนำเทคโนโลยีเข้ามาเพิ่มประสิทธิภาพในการผลิต ประกอบกับแรงงานไทยยังมีปัญหาเรื่องคุณภาพและสมรรถนะที่ไม่สอดคล้องกับความต้องการในการขับเคลื่อนการพัฒนาของประเทศ

นอกจากนั้น ศักยภาพและคุณภาพของประชากรไทยทุกช่วงวัยยังคงเป็นปัจจัยท้าทายสำคัญต่อการพัฒนาประเทศ แม้ว่าการเข้าถึงระบบบริการสาธารณะ การศึกษา บริการสาธารณสุข โครงสร้างพื้นฐานต่างๆ และการคุ้มครองทางสังคมอื่น ๆ ของคนไทยมีความครอบคลุมเพิ่มมากขึ้น แต่ยังคงมีปัญหาเรื่องคุณภาพการให้บริการที่มีมาตรฐานแตกต่างกันระหว่างพื้นที่ ซึ่งเป็นหนึ่งในสาเหตุหลักที่ทำให้ประเทศไทยยังคงมีปัญหาความเหลื่อมล้ำในหลายมิติ ขณะที่ปัญหาด้านความยากจนยังคงเป็นประเด็นท้าทายในการยกระดับการพัฒนาประเทศให้ประชาชนมีรายได้สูงขึ้นและแก้ปัญหาความเหลื่อมล้ำอย่างยั่งยืน ขณะเดียวกันการวางกลยุทธ์ระยะยาวในการฟื้นฟู การใช้ และการรักษาทรัพยากรอย่างบูรณาการเพื่อการพัฒนาประเทศที่ผ่านมายังขาดความชัดเจน ส่งผลให้ทรัพยากรธรรมชาติและสิ่งแวดล้อมของประเทศยังมีปัญหาการใช้อย่างสิ้นเปลืองและเสื่อมโทรมลงอย่างรวดเร็ว

ทั้งนี้ ปัญหาดังกล่าวข้างต้นมีสาเหตุส่วนหนึ่งมาจากประสิทธิภาพการบริหารจัดการภาครัฐ การพัฒนาประเทศขาดความต่อเนื่องและความยืดหยุ่นในการตอบสนองต่อความต้องการและปัญหาของประชาชน ขณะที่ความมั่นคงภายในประเทศยังมีหลายประเด็นที่ต้องเสริมสร้างให้เกิดความเข้มแข็ง ลดความขัดแย้งทางความคิดและอุดมการณ์ที่มีรากฐานมาจากความเหลื่อมล้ำ ความไม่เสมอภาค การขาดความเชื่อมั่นในกระบวนการยุติธรรม และปัญหาการขาดเสถียรภาพทางการเมืองตลอดจนส่งเสริมคนในชาติให้ยึดมั่นสถาบันหลักเป็นศูนย์กลางจิตใจให้เกิดความรักและความสามัคคี

ในขณะเดียวกัน การเปลี่ยนแปลงโครงสร้างประชากรที่มีสัดส่วนประชากรวัยแรงงานและวัยเด็กที่ลดลงและประชากรสูงอายุที่เพิ่มขึ้นอย่างต่อเนื่อง จะเป็นปัจจัยเสี่ยงสำคัญที่จะทำให้การพัฒนาประเทศในมิติต่าง ๆ มีความท้าทายมากขึ้น ทั้งในส่วนของเสถียรภาพทางการเงินการคลังของประเทศในการจัดสวัสดิการเพื่อดูแลผู้สูงอายุที่เพิ่มสูงขึ้น การลงทุนและการออม การเจริญเติบโตทางเศรษฐกิจของประเทศ ความมั่นคงทางสังคม การบริหารจัดการทรัพยากรธรรมชาติอย่างยั่งยืนซึ่งจะเป็นประเด็นท้าทายต่อการขับเคลื่อนประเทศไปสู่การเป็นประเทศพัฒนาแล้ว

## ๒. ปัจจัยและแนวโน้มที่คาดว่าจะส่งผลต่อการพัฒนาประเทศ

แม้ว่าประเทศไทยจะมีตำแหน่งที่ตั้งที่สามารถเป็นศูนย์กลางในการเชื่อมโยงในภูมิภาค และเป็นประตูสู่เอเชีย แต่การที่มีอาณาเขตติดกับประเทศเพื่อนบ้านหลายประเทศ ทำให้ปัญหาด้านเขตแดนกับประเทศเพื่อนบ้านยังคงเป็นความท้าทายด้านความมั่นคงในอนาคต นอกจากนี้ ประเทศไทยยังคงต้องให้ความสำคัญกับปัญหาด้านความมั่นคงอื่น ๆ ที่มีความซับซ้อน ละเอียดอ่อน และมีความเชื่อมโยงกันหลายมิติ ที่อาจเป็นประเด็นท้าทายต่อการสร้างบรรยากาศความไว้วางใจระหว่างรัฐกับประชาชนและระหว่างประชาชนกับประชาชน ซึ่งรวมถึงการสร้างสามัคคีของคนในชาติที่จะนำไปสู่การแก้ปัญหาความขัดแย้งระหว่างกลุ่มประชากรไทยที่มีแนวคิดและความเชื่อที่แตกต่างกันอย่างยั่งยืนนอกจากนี้ การขยายอิทธิพลและการเพิ่มบทบาทของประมุขมหาอำนาจ ที่อาจก่อให้เกิดการเปลี่ยนแปลงไปสู่ระบบหลายขั้วอำนาจ หรือเกิดการย้ายขั้วอำนาจทางเศรษฐกิจ ซึ่งอาจส่งผลกระทบต่อเสถียรภาพทางเศรษฐกิจของประเทศในอนาคต ขณะที่องค์กรที่ไม่ใช่รัฐ องค์กรการระหว่างประเทศ และบริษัทข้ามชาติ จะมีบทบาทมากขึ้นในการกำหนดกฎ ระเบียบ ทิศทาง

แผนพัฒนาท้องถิ่น (พ.ศ. ๒๕๖๑ - ๒๕๖๕)

โดยองค์การบริหารส่วนตำบลห้วยเหนียว อำเภอท่ามะกา จังหวัดกาญจนบุรี

ความสัมพันธ์และมาตรฐานสากลต่างๆ ทั้งในด้านความมั่นคง และเศรษฐกิจ รวมทั้งการรวมกลุ่มเศรษฐกิจและการเปิดเสรีในภูมิภาคที่นำไปสู่ความเชื่อมโยงในทุกกระบวน อาจก่อให้เกิดความเสี่ยงด้านอาชญากรรมข้ามชาติและเศรษฐกิจนอกระบบ รวมทั้งปัญหาอาชญากรรม การค้ามนุษย์ และการลักลอบเข้าเมือง

ในทางกลับกัน ความเปลี่ยนแปลงจากโลกาภิวัตน์และความก้าวหน้าทางวิทยาศาสตร์และเทคโนโลยีที่ได้รับการพัฒนาอย่างก้าวกระโดดจะก่อให้เกิดนวัตกรรมอย่างพลิกผัน อาทิ เทคโนโลยีปัญญาประดิษฐ์ อินเทอร์เน็ตในทุกสิ่ง การวิเคราะห์ข้อมูลขนาดใหญ่ หุ่นยนต์และโดรน เทคโนโลยีพันธุกรรมสมัยใหม่ และเทคโนโลยีทางการเงิน ซึ่งตัวอย่างแนวโน้มการพัฒนาเทคโนโลยีอย่างก้าวกระโดดเหล่านี้ คาดว่าจะเป็นปัจจัยสนับสนุนหลักที่ช่วยทำให้เศรษฐกิจโลกและเศรษฐกิจไทยมีแนวโน้มที่จะกลับมาขยายตัวได้เข้มแข็งขึ้น แนวโน้มสำคัญที่จำเป็นต้องมีการติดตามอย่างใกล้ชิด อาทิ การรวมกลุ่มทางการค้าและการลงทุนที่จะมีความหลากหลายเพิ่มมากขึ้น การแข่งขันที่คาดว่าจะรุนแรงขึ้นในการเพิ่มผลิตภาพและสร้างความหลากหลายของสินค้าและบริการที่ตอบโจทย์รูปแบบชีวิตใหม่ๆ

นอกจากนั้น ประเทศไทยคาดว่าจะเข้าสู่การเป็นสังคมสูงวัยระดับสุดยอดในปี ๒๕๗๔ จะก่อให้เกิดโอกาสใหม่ๆ ในการตอบสนองความต้องการของกลุ่มผู้บริโภคนสูงวัยที่จะมีสัดส่วนเพิ่มขึ้นอย่างต่อเนื่อง รวมทั้งการคาดการณ์ว่าครอบครัวไทยจะมีขนาดเล็กลงและมีรูปแบบที่หลากหลายมากขึ้นประชากรในประเทศไทยจะมีช่วงอายุที่แตกต่างกันและจะมีกลุ่มคนช่วงอายุใหม่ๆ เพิ่มขึ้น ซึ่งจะส่งผลกระทบต่อทัศนคติและพฤติกรรมที่แตกต่างกัน ดังนั้น การเตรียมความพร้อมของประชากรให้มีคุณภาพและการนำเทคโนโลยีที่เหมาะสมมาใช้ในการผลิตและบริการของประเทศจะเป็นความท้าทายสำคัญในระยะต่อไป

ในขณะเดียวกัน โครงสร้างประชากรที่เข้าสู่สังคมสูงวัย อาจทำให้เกิดความต้องการแรงงานต่างชาติดเพิ่มมากขึ้นเพื่อทดแทนจำนวนแรงงานไทยที่ลดลง ซึ่งปัจจัยด้านการเปิดเสรีในภูมิภาคและความก้าวหน้าของการพัฒนาระบบคมนาคมขนส่งในภูมิภาคจะทำให้การเคลื่อนย้ายแรงงานและการย้ายถิ่นมีความสะดวกมากขึ้น และเป็นปัจจัยสำคัญที่จะทำให้เกิดการเคลื่อนย้ายประชากรเข้าออกประเทศเพิ่มมากขึ้น โดยเฉพาะในกลุ่มประชากรที่มีศักยภาพซึ่งมีแนวโน้มในการเคลื่อนย้ายไปเรียนหรือทำงานในทั่วทุกมุมโลกสูงขึ้น ทั้งนี้ การย้ายถิ่นส่วนใหญ่มีวัตถุประสงค์เพื่อแสวงหาโอกาสทางเศรษฐกิจที่ดีขึ้น จึงอาจจะเป็นไปได้ที่ประเทศไทยจะยังคงเป็นประเทศผู้รับของประชากรจากประเทศเพื่อนบ้านขณะที่ประชากรไทย โดยเฉพาะแรงงานทักษะอาจมีแรงจูงใจในการย้ายถิ่นไปยังประเทศที่มีระดับการพัฒนาที่ดีกว่า อาจทำให้การแย่งชิงแรงงานมีความรุนแรงมากขึ้น ซึ่งจะยิ่งทำให้เกิดความเสี่ยงต่อการเจริญเติบโตทางเศรษฐกิจและการเปลี่ยนแปลงของบริบทสังคมไทย

นอกจากนี้ ผลกระทบจากการเปลี่ยนแปลงสภาพภูมิอากาศคาดว่าจะมีความรุนแรงมากขึ้นทั้งในเชิงความผันผวน ความถี่ และขอบเขตที่กว้างขวางมากขึ้น ซึ่งจะสร้างความเสียหายต่อชีวิตและทรัพย์สิน ระบบโครงสร้างพื้นฐานที่จำเป็น ตลอดจนระบบผลิตทางการเกษตรที่สัมพันธ์ต่อเนื่องกับความมั่นคงด้านอาหารและน้ำ ขณะที่ระบบนิเวศต่างๆ มีแนวโน้มเสื่อมโทรมลง และมีความเป็นไปได้ค่อนข้างสูงในการสูญเสียความสามารถในการรองรับความต้องการของมนุษย์ได้อย่างมีประสิทธิภาพอย่างไรก็ดี ระดับความรุนแรงของผลกระทบอันเกิดจากการเปลี่ยนแปลงภูมิอากาศโลกและความเสื่อมโทรมของระบบนิเวศต่าง ๆ ดังกล่าวที่แต่ละประเทศจะต้องเผชิญจะมีความแตกต่างกัน ทำให้การเป็นสังคมสีเขียว การรักษาและบริหารจัดการทรัพยากรธรรมชาติและสิ่งแวดล้อมอย่างบูรณาการจะได้รับความสำคัญและความสนใจจากนานาประเทศรวมทั้งประเทศไทยเพิ่มมากขึ้น พลังงานทดแทนและพลังงานทางเลือกรวมถึง

การสร้างสมดุลความมั่นคงด้านพลังงานและอาหารมีแนวโน้มที่จะมีความสำคัญเพิ่มมากขึ้นกฎระเบียบและข้อตกลงด้านสิ่งแวดล้อมจะมีความเข้มข้นและเข้มงวดขึ้น โดยกรอบการพัฒนาตามข้อตกลงระหว่างประเทศต่างๆ ที่สำคัญ เช่น เป้าหมายการพัฒนาที่ยั่งยืน และบันทึกความตกลงปารีสจะได้รับการนำไปปฏิบัติอย่างจริงจังมากยิ่งขึ้น

แนวโน้มเหล่านี้จะก่อให้เกิดความท้าทายต่อการพัฒนาประเทศในหลายมิติ ทั้งในส่วนของการทำงานและอาชีพ สาขาการผลิตและบริการใหม่ๆ ความมั่นคงของประเทศอันเกิดจากภัยคุกคามและความเสี่ยงด้านอื่นๆ ที่ซับซ้อนขึ้น อาชญากรรมไซเบอร์ รูปแบบการก่อสงครามที่ใช้เทคโนโลยีเป็นเครื่องมือ การเคลื่อนย้ายอย่างเสรีและรวดเร็วของคน เงินทุน ข้อมูลข่าวสาร องค์ความรู้ เทคโนโลยี และสินค้าและบริการ การปรับตัวต่อการเปลี่ยนแปลงสภาพภูมิอากาศที่รวดเร็วและคาดการณ์ได้ยากการเกิดขึ้นของโรคระบาด และโรคอุบัติใหม่ที่จะส่งผลให้การเฝ้าระวังด้านการสาธารณสุขในประเทศมีความสำคัญมากขึ้น อาจนำไปสู่ปัญหาความเหลื่อมล้ำที่ทวีความรุนแรงมากขึ้นได้ หากไม่มีมาตรการที่มีประสิทธิภาพในการป้องกันและรองรับผลกระทบต่างๆ ที่คาดว่าจะเกิดขึ้น ซึ่งรวมถึงการเตรียมความพร้อมเพื่อรองรับการเปลี่ยนแปลงทางเทคโนโลยีและนวัตกรรมแบบพลิกผันที่จะเกิดขึ้นอย่างรวดเร็วโดยเฉพาะอย่างยิ่งหากการเข้าถึงเทคโนโลยี โครงสร้างพื้นฐาน และองค์ความรู้สมัยใหม่มีระดับความแตกต่างกันระหว่างกลุ่มประชากรต่างๆ โดยการเปลี่ยนแปลงทางเทคโนโลยีและนวัตกรรมดังกล่าวจะส่งผลกระทบต่อทั้งการทำงานและอาชีพที่จะมีรูปแบบและลักษณะงานที่เปลี่ยนไป มีความต้องการแรงงานที่มีสมรรถนะสูงเพิ่มมากขึ้น หลายอาชีพอาจหายไปจากตลาดงานในปัจจุบันและบางอาชีพจะถูกทดแทนด้วยระบบอัตโนมัติ โดยเฉพาะอาชีพที่ต้องการทักษะระดับต่ำ ก่อให้เกิดความเสียด้านความมั่นคงและคุณภาพชีวิตของประชาชนที่ปรับตัวไม่ทันหรือขาดความรู้และทักษะที่ทันกับยุคสมัยที่เปลี่ยนแปลงไปกระแสโลกาภิวัตน์ที่จะทำให้เกิดการพัฒนาขยายความเป็นเมือง วิถีชีวิตที่เปลี่ยนไปอย่างรวดเร็ว รวมทั้งการเปลี่ยนแปลงทางสภาพภูมิอากาศที่อาจจะมีผลกระทบรุนแรงมากยิ่งขึ้น ซึ่งปัจจัยทั้งหมดดังกล่าวจะส่งผลให้ปัญหาความยากจนและความเหลื่อมล้ำของประเทศมีความซับซ้อนมากยิ่งขึ้น

จากปัจจัยและแนวโน้มที่คาดว่าจะส่งผลต่อการขับเคลื่อนการพัฒนาประเทศในมิติต่างๆข้างต้น เห็นได้ว่าบริบทและสภาพแวดล้อมทั้งภายในและภายนอกประเทศมีแนวโน้มที่จะเปลี่ยนแปลงอย่างรวดเร็ว มีพลวัตสูง และมีความซับซ้อนหลากหลายมิติ ซึ่งจะส่งผลกระทบต่ออนาคตการพัฒนาประเทศอย่างมาก ดังนั้น การพัฒนาประเทศจึงจำเป็นต้องมียุทธศาสตร์การพัฒนาที่ครอบคลุมทุกมิติและทุกด้าน การพัฒนาที่เกี่ยวข้อง มีความร่วมมือในลักษณะประชารัฐจากภาคส่วนต่างๆ ในรูปแบบของหุ้นส่วนการพัฒนาที่เป็นการทำงานอย่างบูรณาการ เนื่องจากทุกมิติการพัฒนามีความเกี่ยวข้องซึ่งกันและกัน โดยประเทศไทยจำเป็นต้องมีทรัพยากรมนุษย์ที่มีคุณภาพ มีความรู้ สมรรถนะ และทักษะที่สอดคล้องกับการเปลี่ยนแปลงต่างๆ สามารถรู้เท่าทันและปรับตัวให้สามารถดำเนินชีวิตได้อย่างมีความสุข มีอาชีพที่มั่นคงสร้างรายได้ ท่ามกลางความเปลี่ยนแปลงกฎเกณฑ์และกติกาใหม่ๆ และมาตรฐานที่สูงขึ้น โดยเฉพาะในโลกที่มีการเปลี่ยนแปลงอย่างรวดเร็วซึ่งจำเป็นต้องมีการพัฒนาระบบและปัจจัยส่งเสริมต่าง ๆ ที่เกี่ยวข้องไปพร้อมกัน ทั้งในส่วนของระบบการเรียนการสอน และการพัฒนาทักษะฝีมือที่สอดคล้องกันกับการพัฒนาของคนในแต่ละช่วงวัย ระบบบริการสาธารณะ โครงสร้างพื้นฐาน รวมทั้งการให้ความสำคัญกับการส่งเสริมเทคโนโลยีและนวัตกรรม เพื่อให้ประเทศไทยสามารถยกระดับเป็นเจ้าของเทคโนโลยีและนวัตกรรมก้าวทันโลก จากการต่อยอดการพัฒนาบนพื้นฐานนโยบายไทยแลนด์ ๔.๐ ส่งผลให้เกิดการสร้างห่วงโซ่มูลค่าทาง

เศรษฐกิจในทั้งภาคอุตสาหกรรม ภาคเกษตรและภาคบริการ กระจายผลประโยชน์จากการพัฒนา ลดปัญหาความเหลื่อมล้ำ และนำไปสู่การเสริมสร้างคุณภาพชีวิตของประชาชนทุกภาคส่วน

นอกจากนี้ ประเทศไทยต้องให้ความสำคัญกับการสร้างสมดุลความมั่นคงด้านพลังงานและอาหาร การรักษาไว้ซึ่งความหลากหลายเชิงนิเวศ การส่งเสริมการดำเนินชีวิตและธุรกิจ และการพัฒนาและขยายความเป็นเมืองที่เติบโตอย่างต่อเนื่องที่เป็นมิตรต่อสิ่งแวดล้อม พร้อมกับการมีข้อกำหนดของรูปแบบและกฎเกณฑ์ที่เกี่ยวข้องกับลักษณะการใช้พื้นที่ที่ชัดเจน ขณะที่การพัฒนาโครงสร้างพื้นฐานและระบบโลจิสติกส์ กฎหมาย ระบบภาษีต้องมีกลยุทธ์การพัฒนาที่สามารถอำนวยความสะดวกและส่งเสริมให้ประเทศมีศักยภาพการแข่งขันที่สูงขึ้น และสามารถใช้จุดแข็งในเรื่องตำแหน่งที่ตั้งทางภูมิศาสตร์ของประเทศให้เกิดประโยชน์ต่อการพัฒนาประเทศมากขึ้น รวมทั้งให้ความสำคัญของการรวมกลุ่มความร่วมมือกับนานาประเทศในระดับภูมิภาคและระดับโลก เพื่อกระชับและสร้างสัมพันธ์ไมตรี เสริมสร้างความสัมพันธ์ทางการทูต ซึ่งจะก่อให้เกิดการสร้างพลังทางเศรษฐกิจและรักษาความมั่นคงของประเทศ โดยจำเป็นต้องสร้างความพร้อมในการที่จะยกระดับมาตรฐานและมีการปฏิบัติให้เป็นไปตามระเบียบกติกาสากลในด้านต่างๆ ขณะเดียวกันประเทศไทยจำเป็นต้องเร่งให้มีการปฏิรูประบบราชการและการเมืองเพื่อให้เกิดการบริหารราชการที่ดีและมีเสถียรภาพทางการเมือง มีการส่งเสริมคนในชาติให้ยึดมั่นสถาบันหลักเป็นศูนย์รวมจิตใจเพื่อให้เกิดความรักความสามัคคี และลดความขัดแย้งภายในประเทศ โดยที่นโยบายการพัฒนาต่างๆ จำเป็นต้องคำนึงถึงความสอดคล้องกับโครงสร้างและลักษณะพฤติกรรมของประชากรที่อาจจะมีความแตกต่างจากปัจจุบันมากขึ้น

ดังนั้น ภายใต้เงื่อนไขโครงสร้างประชากร โครงสร้างเศรษฐกิจ สภาพสังคม สภาพภูมิอากาศสิ่งแวดล้อม และปัจจัยการพัฒนาต่างๆ ที่เกี่ยวข้อง ส่งผลให้ประเทศไทยจำเป็นต้องมีการวางแผนการพัฒนาที่รอบคอบและครอบคลุม อย่างไรก็ตาม หลายประเด็นพัฒนาเป็นเรื่องที่ต้องใช้ระยะเวลาในการดำเนินงานเพื่อให้เกิดการปรับตัวซึ่งจะต้องหยั่งรากลึกลงไปถึงการเปลี่ยนแปลงในเชิงโครงสร้างการขับเคลื่อนการพัฒนาให้ประเทศเจริญก้าวหน้าไปในอนาคตจึงจำเป็นต้องกำหนดวิสัยทัศน์ในระยะยาวที่ต้องบรรลุ พร้อมทั้งแนวยุทธศาสตร์หลักในด้านต่างๆ เพื่อเป็นกรอบในการขับเคลื่อนการพัฒนาอย่างบูรณาการบนพื้นฐานประชาธิปไตยเพื่อยกระดับจุดแข็งและจุดเด่นของประเทศ และปรับปรุงแก้ไขจุดอ่อนและจุดด้อยต่างๆ อย่างเป็นระบบ โดยยุทธศาสตร์ชาติจะเป็นเป้าหมายใหญ่ในการขับเคลื่อนประเทศ และถ่ายทอดไปสู่แผนในระดับอื่น ๆ เพื่อนำไปสู่การปฏิบัติทั้งในระดับยุทธศาสตร์ ภารกิจและพื้นที่ ซึ่งรวมถึงพื้นที่พิเศษต่างๆ อาทิ เขตเศรษฐกิจพิเศษชายแดน เขตพัฒนาพิเศษภาคตะวันออกเพื่อให้เกิดการพัฒนาประเทศสามารถดำเนินการได้อย่างมั่นคง มั่งคั่ง และ ยั่งยืน

### ๓. วิสัยทัศน์ประเทศไทย

**“ประเทศไทยมีความมั่นคง มั่งคั่ง ยั่งยืน เป็นประเทศพัฒนาแล้ว ด้วยการพัฒนาตามหลักปรัชญาของเศรษฐกิจพอเพียง”** หรือเป็นคติพจน์ประจำชาติว่า “มั่นคง มั่งคั่ง ยั่งยืน” เพื่อสนองต่อผลประโยชน์แห่งชาติ อันได้แก่ การมีเอกราช อธิปไตย การดำรงอยู่อย่างมั่นคง และยั่งยืนของสถาบันหลักของชาติ และประชาชนจากภัยคุกคามทุกรูปแบบ การอยู่ร่วมกันในชาติอย่างสันติสุขเป็นปึกแผ่น มีความมั่นคงทางสังคม ท่ามกลางพหุสังคมและการมีเกียรติและศักดิ์ศรีของความเป็นมนุษย์ความเจริญเติบโตของชาติ ความเป็นธรรมและความอยู่ดีมีสุขของประชาชน ความยั่งยืนของฐานทรัพยากรธรรมชาติสิ่งแวดล้อม ความมั่นคงทางพลังงานและอาหาร ความสามารถในการรักษาผลประโยชน์ของชาติภายใต้การเปลี่ยนแปลงของสภาวะแวดล้อมระหว่าง

ประเทศ และการอยู่ร่วมกันอย่างสันติประสานสอดคล้องกันด้านความมั่นคงในประชาคมอาเซียนและประชาคมโลกอย่างมีเกียรติและศักดิ์ศรี

**ความมั่นคง** หมายถึง การมีความมั่นคงปลอดภัยจากภัยและการเปลี่ยนแปลงทั้งภายในประเทศและภายนอกประเทศในทุกระดับ ทั้งระดับประเทศ สังคม ชุมชน ครัวเรือน และปัจเจกบุคคล และมีความมั่นคงในทุกมิติ ทั้งมิติทางการทหาร เศรษฐกิจ สังคม สิ่งแวดล้อม และการเมือง เช่น ประเทศมีความมั่นคงในเอกราชและอธิปไตย มีการปกครองระบอบประชาธิปไตยที่มีพระมหากษัตริย์ทรงเป็นประมุข สถาบันชาติ ศาสนา พระมหากษัตริย์มีความเข้มแข็งเป็นศูนย์กลางและเป็นที่ยึดเหนี่ยวจิตใจของประชาชน มีระบบการเมืองที่มั่นคงเป็นกลไกที่นำไปสู่การบริหารประเทศที่ต่อเนื่องและโปร่งใสตามหลักธรรมาภิบาล สังคมมีความปรองดองและความสามัคคี สามารถผนึกกำลังเพื่อพัฒนาประเทศ ชุมชนมีความเข้มแข็ง ครอบครัวมีความอบอุ่น ประชาชนมีความมั่นคงในชีวิต มีงานและรายได้ที่มั่นคงพอเพียงกับการดำรงชีวิต มีการออมสำหรับวัยเกษียณ ความมั่นคงของอาหาร พลังงาน และน้ำ มีที่อยู่อาศัยและความปลอดภัยในชีวิตทรัพย์สิน

**ความมั่งคั่ง** หมายถึง ประเทศไทยมีการขยายตัวของเศรษฐกิจอย่างต่อเนื่องและมีความยั่งยืนจนเข้าสู่กลุ่มประเทศรายได้สูง ความเหลื่อมล้ำของการพัฒนาลดลง ประชากรมีความอยู่ดีมีสุขได้รับผลประโยชน์จากการพัฒนาอย่างเท่าเทียมกันมากขึ้น และมีการพัฒนาอย่างทั่วถึงทุกภาคส่วนมีคุณภาพชีวิตตามมาตรฐานขององค์การสหประชาชาติ ไม่มีประชาชนที่อยู่ในภาวะความยากจนเศรษฐกิจในประเทศมีความเข้มแข็งขณะเดียวกันต้องมีความสามารถในการแข่งขันกับประเทศต่างๆทั้งในตลาดโลกและตลาดภายในประเทศเพื่อให้สามารถสร้างรายได้ทั้งจากภายในและภายนอกประเทศตลอดจนมีการสร้างฐานเศรษฐกิจและสังคมแห่งอนาคตเพื่อให้สอดคล้องกับบริบทการพัฒนาที่เปลี่ยนแปลงไป และประเทศไทยมีบทบาทที่สำคัญในเวทีโลก และมีความสัมพันธ์ทางเศรษฐกิจและการค้าอย่างแน่นแฟ้นกับประเทศในภูมิภาคเอเชีย เป็นจุดสำคัญของการเชื่อมโยงในภูมิภาค ทั้งการคมนาคมขนส่ง การผลิต การค้า การลงทุน และการทำธุรกิจ เพื่อให้เป็นพลังในการพัฒนา นอกจากนี้ยังมีความสมบูรณ์ในทุนที่จะสามารถสร้างการพัฒนาต่อเนื่องไปได้ ได้แก่ ทุนมนุษย์ ทุนทางปัญญา ทุนทางการเงิน ทุนที่เป็นเครื่องมือเครื่องจักร ทุนทางสังคม และทุนทรัพยากรธรรมชาติและสิ่งแวดล้อม

**ความยั่งยืน** หมายถึง การพัฒนาที่สามารถสร้างความเจริญ รายได้ และคุณภาพชีวิตของประชาชนให้เพิ่มขึ้นอย่างต่อเนื่อง ซึ่งเป็นการเจริญเติบโตของเศรษฐกิจที่อยู่บนหลักการใช้ การรักษาและการฟื้นฟูฐานทรัพยากรธรรมชาติอย่างยั่งยืน ไม่ใช่ทรัพยากรธรรมชาติจนเกินพอดี ไม่สร้างมลภาวะต่อสิ่งแวดล้อมจนเกินความสามารถในการรองรับและเยียวยาของระบบนิเวศ การผลิตและการบริโภคเป็นมิตรกับสิ่งแวดล้อม และสอดคล้องกับเป้าหมายการพัฒนาที่ยั่งยืน ทรัพยากรธรรมชาติมีความอุดมสมบูรณ์มากขึ้นและสิ่งแวดล้อมมีคุณภาพดีขึ้น คนมีความรับผิดชอบต่อสังคม มีความเอื้ออาทร เสียสละเพื่อผลประโยชน์ส่วนรวม รัฐบาลมีนโยบายที่มุ่งประโยชน์ส่วนรวมอย่างยั่งยืนและให้ความสำคัญกับการมีส่วนร่วมของประชาชน และทุกภาคส่วนในสังคมยึดถือและปฏิบัติตามหลักปรัชญาของเศรษฐกิจพอเพียงเพื่อการพัฒนาอย่างสมดุล มีเสถียรภาพ และยั่งยืน

โดยมีเป้าหมายการพัฒนาประเทศ คือ **“ประเทศชาติมั่นคง ประชาชนมีความสุข เศรษฐกิจพัฒนาอย่างต่อเนื่อง สังคมเป็นธรรม ฐานทรัพยากรธรรมชาติยั่งยืน”** โดยยกระดับศักยภาพของประเทศในหลากหลายมิติ พัฒนาคคนในทุกมิติและในทุกช่วงวัยให้เป็นคนดี เก่ง และมีคุณภาพ สร้างโอกาสและความเสมอภาคทางสังคม สร้างการเติบโตบนคุณภาพชีวิตที่เป็นมิตรกับสิ่งแวดล้อม และมีภาครัฐของประชาชนเพื่อประชาชนและประโยชน์ส่วนรวม โดยการประเมินผลการพัฒนาตามยุทธศาสตร์ชาติ ประกอบด้วย

- ๑) ความอยู่ดีมีสุขของคนไทยและสังคมไทย
- ๒) ชีตความสามารถในการแข่งขัน การพัฒนาเศรษฐกิจ และการกระจายรายได้
- ๓) การพัฒนาทรัพยากรมนุษย์ของประเทศ
- ๔) ความเท่าเทียมและความเสมอภาคของสังคม

แผนพัฒนาท้องถิ่น (พ.ศ. ๒๕๖๑ - ๒๕๖๕)

โดยองค์การบริหารส่วนตำบลห้วยเหนียว อำเภอท่ามะกา จังหวัดกาญจนบุรี

๕) ความหลากหลายทางชีวภาพ คุณภาพสิ่งแวดล้อม และความยั่งยืนของ  
ทรัพยากรธรรมชาติ

๖) ประสิทธิภาพการบริหารจัดการและการเข้าถึงการให้บริการของภาครัฐ

#### ๔. ประเด็นยุทธศาสตร์ชาติ

##### ๔.๑ ยุทธศาสตร์ชาติด้านความมั่นคง

- (๑) การรักษาความสงบภายในประเทศ
- (๒) การป้องกันและแก้ไขปัญหาที่มีผลกระทบต่อความมั่นคง
- (๓) การพัฒนาศักยภาพของประเทศให้พร้อมเผชิญภัยคุกคามที่กระทบต่อ  
ความมั่นคงของชาติ
- (๔) การบูรณาการความร่วมมือด้านความมั่นคงกับอาเซียนและนานาชาติ  
รวมถึงองค์กรภาครัฐและที่มิใช่ภาครัฐ
- (๕) การพัฒนากลไกการบริหารจัดการความมั่นคงแบบองค์รวม

##### ๔.๒ ยุทธศาสตร์ชาติด้านการสร้างความสามารถในการแข่งขัน

- (๑) การเกษตรสร้างมูลค่า
- (๒) อุตสาหกรรมและบริการแห่งอนาคต
- (๓) สร้างความหลากหลายด้านการท่องเที่ยว
- ๔.๔ โครงสร้างพื้นฐาน เชื่อมไทย เชื่อมโลก
- (๕) พัฒนาเศรษฐกิจบนพื้นฐานผู้ประกอบการยุคใหม่

##### ๔.๓ ยุทธศาสตร์ชาติด้านการพัฒนาและเสริมสร้างศักยภาพทรัพยากรมนุษย์

- (๑) การปรับเปลี่ยนค่านิยมและวัฒนธรรม
- (๒) การพัฒนาคุณภาพคนตลอดช่วงชีวิต
- (๓) ปฏิรูปกระบวนการเรียนรู้ที่ตอบสนองต่อการเปลี่ยนแปลงในศตวรรษที่ ๒๑
- (๔) การตระหนักถึงพหุปัญญาของมนุษย์ที่หลากหลาย
- (๕) การเสริมสร้างให้คนไทยมีสุขภาวะที่ดี
- (๖) การสร้างสภาพแวดล้อมที่เอื้อต่อการพัฒนาและเสริมสร้างศักยภาพ  
ทรัพยากรมนุษย์
- (๗) การเสริมสร้างศักยภาพการกีฬาในการสร้างคุณค่าทางสังคมและพัฒนา  
ประเทศ

##### ๔.๔ ยุทธศาสตร์ชาติด้านการสร้างโอกาสและความเสมอภาคทางสังคม

- (๑) การลดความเหลื่อมล้ำ สร้างความเป็นธรรมในทุกมิติ
- (๒) การกระจายศูนย์กลางความเจริญทางเศรษฐกิจ สังคม และเทคโนโลยี
- (๓) การเสริมสร้างพลังทางสังคม
- (๔) การเพิ่มขีดความสามารถของชุมชนท้องถิ่นในการพัฒนา การพึ่งตนเองและ  
การจัดการตนเอง

##### ๔.๕ ยุทธศาสตร์ชาติด้านการสร้างการเติบโตบนคุณภาพชีวิตที่เป็นมิตรกับ

สิ่งแวดล้อม

- (๑) สร้างการเติบโตอย่างยั่งยืนบนสังคมเศรษฐกิจสีเขียว
- (๒) สร้างการเติบโตอย่างยั่งยืนบนสังคมเศรษฐกิจภาคทะเล
- (๓) สร้างการเติบโตอย่างยั่งยืนบนสังคมที่เป็นมิตรต่อสภาพภูมิอากาศ

แผนพัฒนาท้องถิ่น (พ.ศ. ๒๕๖๑ - ๒๕๖๕)

โดยองค์การบริหารส่วนตำบลห้วยเหนียว อำเภอท่ามะกา จังหวัดกาญจนบุรี



- (๔) พัฒนาพื้นที่เมือง ชนบท เกษตรกรรมและอุตสาหกรรมเชิงนิเวศ มุ่งเน้นความเป็นเมืองที่เติบโตอย่างต่อเนื่อง
- (๕) พัฒนาความมั่นคงน้ำ พลังงาน และเกษตรที่เป็นมิตรต่อสิ่งแวดล้อม
- (๖) ยกระดับกระบวนการทัศน์เพื่อกำหนดอนาคตประเทศ

#### ๔.๖ ยุทธศาสตร์ชาติด้านการปรับสมดุลและพัฒนาระบบการบริหารจัดการภาครัฐ

- (๑) ภาครัฐที่ยึดประชาชนเป็นศูนย์กลาง ตอบสนองความต้องการ และให้บริการอย่างสะดวกรวดเร็ว โปร่งใส
- (๒) ภาครัฐบริหารงานแบบบูรณาการโดยมียุทธศาสตร์ชาติเป็นเป้าหมายและเชื่อมโยงการพัฒนาในทุกระดับ ทุกประเด็น ทุกภารกิจ และทุกพื้นที่
- (๓) ภาครัฐมีขนาดเล็กกลาง เหมาะสมกับภารกิจ ส่งเสริมให้ประชาชนและทุกภาคส่วนมีส่วนร่วมในการพัฒนาประเทศ
- (๔) ภาครัฐมีความทันสมัย
- (๕) บุคลากรภาครัฐเป็นคนดีและเก่ง ยึดหลักคุณธรรม จริยธรรม มีจิตสำนึก มีความสามารถสูง มุ่งมั่น และเป็นมืออาชีพ
- (๖) ภาครัฐมีความโปร่งใส ปลอดการทุจริตและประพฤติมิชอบ
- (๗) กฎหมายมีความสอดคล้องเหมาะสมกับบริบทต่าง ๆ และมีเท่าที่จำเป็น
- (๘) กระบวนการยุติธรรมเคารพสิทธิมนุษยชนและปฏิบัติต่อประชาชนโดยเสมอภาค

## ๒. แผนพัฒนาเศรษฐกิจและสังคมแห่งชาติ ฉบับที่ ๑๒ (พ.ศ. ๒๕๖๐ – ๒๕๖๔)

แผนพัฒนาเศรษฐกิจและสังคมแห่งชาติ ฉบับที่ ๑๒ (พ.ศ. ๒๕๖๐ – ๒๕๖๔) ได้จัดทำขึ้นในช่วงเวลาของการปฏิรูปประเทศและสถานการณ์โลกที่เปลี่ยนแปลงอย่างรวดเร็วและเชื่อมโยงกันใกล้ชิดกันมากขึ้น โดยได้น้อมนำหลัก “ปรัชญาของเศรษฐกิจพอเพียง” มาเป็นปรัชญานาทางในการพัฒนาประเทศต่อเนื่องจากแผนพัฒนา ฉบับที่ ๙-๑๑ เพื่อเสริมสร้างภูมิคุ้มกันและช่วยให้สังคมไทยสามารถยืนหยัดอยู่ได้อย่างมั่นคง เกิดภูมิคุ้มกัน และมีการบริหารจัดการความเสี่ยงอย่างเหมาะสม ส่งผลให้การพัฒนาประเทศสู่ความสมดุลและยั่งยืน

ในการจัดทำแผนพัฒนา ฉบับที่ ๑๒ ครั้งนี้ สำนักงานคณะกรรมการพัฒนาการเศรษฐกิจและสังคมแห่งชาติ (สศช.) ได้จัดทำบนพื้นฐานของกรอบยุทธศาสตร์ชาติ ๒๐ ปี (พ.ศ. ๒๕๖๐ – ๒๕๗๙) ซึ่งเป็นแผนหลักของการพัฒนาประเทศ และเป้าหมายการพัฒนาที่ยั่งยืน (Sustainable Development Goals: SDGs) รวมทั้งการปรับโครงสร้างประเทศไทยไปสู่ประเทศไทย ๔.๐ ตลอดจนประเด็นการปฏิรูปประเทศ นอกจากนั้น ได้ให้ความสำคัญกับการมีส่วนร่วมของภาคีการพัฒนาทุกภาคส่วน ทั้งในระดับกลุ่มอาชีพ ระดับภาค และระดับประเทศในทุกขั้นตอนของแผนฯ อย่างกว้างขวางและต่อเนื่อง เพื่อร่วมกันกำหนดวิสัยทัศน์และ ทิศทางการพัฒนาประเทศ รวมทั้งร่วมจัดทารายละเอียดยุทธศาสตร์ของแผนฯ เพื่อมุ่งสู่ “ความมั่นคง มั่งคั่ง และยั่งยืน”

การพัฒนาประเทศในระยะแผนพัฒนา ฉบับที่ ๑๒ จึงเป็นจุดเปลี่ยนที่สำคัญในการเชื่อมต่อกับยุทธศาสตร์ชาติ ๒๐ ปี ในลักษณะการแปลงยุทธศาสตร์ระยะยาวสู่การปฏิบัติ โดยในแต่ละยุทธศาสตร์ของแผนพัฒนา ฉบับที่ ๑๒ ได้กำหนดประเด็นการพัฒนา พร้อมทั้งแผนงาน/โครงการสำคัญที่ต้องดำเนินการให้เห็นผลเป็นรูปธรรมในช่วง ๕ ปีแรกของการขับเคลื่อนยุทธศาสตร์ชาติ เพื่อเตรียมความพร้อมคน สังคม และระบบเศรษฐกิจของประเทศให้สามารถปรับตัวรองรับผลกระทบจากการเปลี่ยนแปลงได้อย่างเหมาะสม ขณะเดียวกัน ยัง

ได้กำหนดแนวคิดและกลไกการขับเคลื่อนและติดตามประเมินผลที่ชัดเจน เพื่อกำกับให้การพัฒนาเป็นไปอย่างมีทิศทางและเกิดประสิทธิภาพ นำไปสู่การพัฒนาเพื่อประโยชน์สุขที่ยั่งยืนของสังคมไทย

#### ๑. ภาพรวมการพัฒนาในช่วงแผนพัฒนาฯ ฉบับที่ ๑๒

##### ๑.๑ หลักการ

๑.๒ จุดเปลี่ยนสำคัญในแผนพัฒนาเศรษฐกิจและสังคมฉบับที่ ๑๒

๑.๓ ประเด็นการพัฒนาหลักที่สำคัญในช่วงแผนพัฒนาฯ ฉบับที่ ๑๒

#### ๒. การประเมินสภาพแวดล้อมการพัฒนาประเทศ

๒.๑ สถานการณ์และแนวโน้มภายนอก

๒.๒ สถานการณ์และแนวโน้มภายใน

#### ๓. วัตถุประสงค์และเป้าหมายการพัฒนาในช่วงแผนพัฒนาฯ ฉบับที่ ๑๒

๓.๑. วัตถุประสงค์

๓.๒. เป้าหมายรวม

#### ๔. ยุทธศาสตร์การพัฒนาประเทศ

ยุทธศาสตร์ในแผนพัฒนาฯ ฉบับที่ ๑๒ มีทั้งหมด ๑๐ ยุทธศาสตร์ โดยมี ๖ ยุทธศาสตร์ตามกรอบยุทธศาสตร์ชาติ ๒๐ ปี และอีก ๔ ยุทธศาสตร์ที่เป็นปัจจัยสนับสนุน ดังนี้

๔.๑ ยุทธศาสตร์การเสริมสร้างและพัฒนาศักยภาพทุนมนุษย์

๔.๒ ยุทธศาสตร์การสร้างความเป็นธรรมและลดความเหลื่อมล้ำในสังคม

๔.๓ ยุทธศาสตร์การสร้างความเข้มแข็งทางเศรษฐกิจและแข่งขันได้อย่างยั่งยืน

๔.๔ ยุทธศาสตร์การเติบโตที่เป็นมิตรกับสิ่งแวดล้อมเพื่อการพัฒนาที่ยั่งยืน

๔.๕ ยุทธศาสตร์การเสริมสร้างความมั่นคงแห่งชาติเพื่อการพัฒนาประเทศสู่ความมั่งคั่ง

และยั่งยืน

๔.๖ ยุทธศาสตร์การบริหารจัดการในภาครัฐ การป้องกันการทุจริตประพฤติมิชอบ และ

ธรรมาภิบาลในสังคมไทย

๔.๗ ยุทธศาสตร์การพัฒนาโครงสร้างพื้นฐานและระบบโลจิสติกส์

๔.๘ ยุทธศาสตร์การพัฒนาวิทยาศาสตร์ เทคโนโลยี วิจัย และนวัตกรรม

๔.๙ ยุทธศาสตร์การพัฒนาภาค เมือง และพื้นที่เศรษฐกิจ

๔.๑๐ ยุทธศาสตร์ความร่วมมือระหว่างประเทศเพื่อการพัฒนา

#### ๕. การขับเคลื่อนแผนพัฒนาฯ ฉบับที่ ๑๒ สู่การปฏิบัติ

๕.๑ หลักการ

๕.๒ แนวทางขับเคลื่อนแผนพัฒนาฯ ฉบับที่ ๑๒

๕.๓ การติดตามประเมินผลแผนพัฒนาฯ ฉบับที่ ๑๒

### ๓. แผนพัฒนาภาค/แผนพัฒนากลุ่มจังหวัด/แผนพัฒนาจังหวัด

#### ๓.๑ แผนพัฒนาภาคกลางและพื้นที่กรุงเทพมหานคร พ.ศ. ๒๕๖๐ - ๒๕๖๕

##### ๑. สภาพทั่วไป

๑.๑ ที่ตั้งภาคกลางประกอบด้วย ๑๗ จังหวัด ได้แก่ สมุทรปราการ นนทบุรี ปทุมธานี พระนครศรีอยุธยา สระบุรี ลพบุรี อ่างทอง สิงห์บุรี ชัยนาท นครปฐม ราชบุรี กาญจนบุรี สุพรรณบุรี สมุทรสาคร สมุทรสงคราม เพชรบุรี ประจวบคีรีขันธ์ และ พื้นที่กรุงเทพมหานคร มีอาณาเขตติดต่อกับเมียนมาร์ตะวันตกมา ด้านเหนือ ติดกับจังหวัดอุทัยธานี นครสวรรค์ เพชรบูรณ์ด้านใต้ติดกับจังหวัด ชุมพร ส่วนทิศตะวันออก ติดกับจังหวัดนครราชสีมา นครนายก ฉะเชิงเทรา และอ่าวไทย



๑.๒ พื้นที่และลักษณะภูมิประเทศมีพื้นที่รวม ๔๑.๑๕ ล้านไร่ หรือร้อยละ ๑๒.๘ ของประเทศ เมื่อรวมพื้นที่กรุงเทพมหานครมีพื้นที่ ๔๒.๑๒ ล้านไร่หรือร้อยละ ๑๓.๑ ของประเทศ ภูมิประเทศแบ่งออกเป็น ๓ ลักษณะ คือ ด้านตะวันตกเป็นพื้นที่สูง บริเวณเทือกเขาถนนธงชัยและตะนาวศรีเป็นแนวยาวไปทางใต้ตามแนวพรมแดนตอนกลางเป็นที่ราบลุ่มแม่น้ำ ที่เกิดจากการทับถมของดินตะกอนที่แม่น้ำเจ้าพระยาและแม่น้ำสาขาต่างๆ พัดพามา สภาพดินมีความสมบูรณ์สูง และตอนล่างเป็นพื้นที่ราบและที่ราบชายฝั่งทะเล

๑.๓ ภูมิอากาศภาคกลางมีภูมิอากาศแบบทุ่งหญ้าเมืองร้อนมีฝนตกปานกลาง มีลมมรสุม ตะวันตกเฉียงใต้ พัดพาความชุ่มชื้นมาจากทะเลอันดามันมาสู่ภาคกลาง แต่เนื่องจากเทือกเขาถนนธงชัยและ ตะนาวศรีซึ่งทอดตัวในแนวเหนือ-ใต้ทางด้านตะวันตกของภาคจึงเป็นแนวบังลมมรสุมพื้นที่หลังเขามีฝนทำให้อากาศแห้ง ปริมาณน้ำฝนเฉลี่ยประมาณ ๑,๕๐๐ มิลลิเมตรต่อปี

๑.๔ การใช้ประโยชน์ที่ดินในปี ๒๕๕๘ จากพื้นที่รวม ๔๑.๑๕ ล้านไร่ จำแนกเป็นพื้นที่ป่าไม้ ๑๓.๙๑ ล้านไร่ หรือร้อยละ ๓๓.๘ พื้นที่ทำการเกษตร ๑๘.๐๑ ล้านไร่ หรือร้อยละ ๔๓.๘ และพื้นที่ใช้ประโยชน์อื่นๆ ๙.๖๔ ล้านไร่ หรือร้อยละ ๒๓.๔ ของพื้นที่ภาค

##### ๑.๕ ทรัพยากรธรรมชาติ

๑.๕.๑ ดินดินที่พบส่วนใหญ่ในบริเวณที่ราบภาคกลาง มีลักษณะเป็นดินลุ่มน้ำหรือดินตะกอนที่แม่น้ำเจ้าพระยา ป่าสัก และ แมกลอง พาดตะกอนโคลนตมและทรายจาก บริเวณที่สูงโดยรอบมาทับถม อยู่ในบริเวณแอ่งลุ่มน้ำเป็นเวลานาน และยังพาดตะกอนใหม่ ทับถม อยู่ตลอดเวลา จากบริเวณที่เคยอยู่ใต้ระดับน้ำทะเลจนกลายเป็นที่ราบดิน ตอนสามเหลี่ยมปากน้ำและบริเวณที่ราบน้ำท่วมถึงมายังเขตทุ่งราบ เจ้าพระยา สภาพดินในภาคกลางมีคุณสมบัติที่แตกต่างกับดินเหนียวดังนี้ ดินกรุงเทพเป็นดินที่มีเนื้อละเอียดเหมาะที่จะใช้เพาะปลูกข้าวหรือยกร่อง ปลูกมะพร้าวได้ดินเหนียวองครักษ์เป็นดินเปรี้ยวที่ควรใช้เป็นเขตที่อยู่อาศัยหรือพื้นที่แผนพัฒนาภาคกลาง และพื้นที่กรุงเทพมหานคร



การอุตสาหกรรม เป็นลักษณะของดินที่ไม่สมบูรณ์ ได้แก่ ดินในจังหวัดพระนครศรีอยุธยาดินร่วน เป็นต้น กำแพงแสนเป็นดินบริเวณขอบของที่ราบภาคกลางใช้ปลูกพืชไร่ดีและดินเหนียวทำจันทน์พบในเขตที่ติดต่อกับทะเล หากยกร่องให้สูงขึ้นสามารถปลูกมะพร้าว ผัก หรือไม้ผลอื่นๆ หรือใช้พื้นที่เลี้ยงกุ้ง

๑.๕.๒ แหล่งน้ำภาคกลางมีลุ่มน้ำที่สำคัญ ๗ ลุ่มน้ำ คือ ลุ่มน้ำเจ้าพระยา ลุ่มน้ำสะแกกรัง ลุ่มน้ำป่าสักลุ่มน้ำท่าจีน ลุ่มน้ำแม่กลอง ลุ่มน้ำเพชรบุรีลุ่มน้ำชายฝั่งทะเลตะวันตกและโดยแม่น้ำที่สำคัญ ในภาคกลาง ได้แก่(๑) แม่น้ำเจ้าพระยาแยกสาขาออกเป็นแม่น้ำ๓สาย คือแม่น้ำท่าจีนน้ำน้อยและ แม่น้ำลพบุรี(๒)แม่น้ำป่าสัก(๓) แม่น้ำแม่กลองและ (๔) แม่น้ำเพชรบุรี

๑.๕.๓ ป่าไม้ปี๒๕๕๙ มีพื้นที่ป่าไม้๑๓.๙๑ล้านไร่คิดเป็นร้อยละ๓๓.๘ ของพื้นที่หรือ ร้อยละ ๑๓.๖ ของพื้นที่ป่าทั้งประเทศ ลักษณะของป่าไม้ในภาคกลางส่วนใหญ่เป็นป่าเบญจพรรณลักษณะทั่วไป เป็นป่าโปร่งพื้นที่ป่าไม้ไม่รกทึบ โดยมีไม้ที่มีคุณค่าทางเศรษฐกิจหลายชนิดและยังมีป่าไม้ได้แก่ไม้สัก ไม้มะค่า ประเภทอื่นๆด้วยเช่นป่าดิบชื้นขึ้นอยู่ในที่ราบหรือบนภูเขาที่ระดับความสูงไม่เกิน๖๐๐เมตร จากระดับน้ำทะเลป่าชายเลนมักพบขึ้นอยู่บริเวณชายฝั่งทะเล ปากแม่น้ำลำคลองและบริเวณรอบเกาะที่มีสภาพเป็นดินเลนป่าชายหาดและป่าที่ขึ้นคลุมดินหรือเนินทรายชายฝั่งทะเลที่ยกตัวจนน้ำท่วมไม่ถึง แต่ได้รับผลกระทบจากทะเล เช่น ไอความเค็ม และ ลมจากทะเล

## **๒. โครงข่ายคมนาคมขนส่งและการบริการสาธารณูปโภค**

### **๒.๑ การคมนาคมขนส่งทางบก**

๒.๑.๑ โครงข่ายถนนมีเส้นทางถนนสายหลักขนาดไม่ต่ำกว่า ๔ ช่องจราจรเชื่อมโยงทุกจังหวัด และโครงข่ายหลักของประเทศที่เชื่อมสู่ภาคต่างๆแต่พื้นที่เมืองยังมีปัญหาการจราจรแออัด

๑) ทางหลวงแผ่นดินหมายเลข๑ (ถนนพหลโยธิน)จากกรุงเทพฯ ผ่านภาคกลาง (ปทุมธานี พระนครศรีอยุธยา สระบุรี ลพบุรี ชัยนาท) ไปยังภาคเหนือ ถนนเส้นนี้บางช่วงอยู่ในโครงข่าย ทางหลวงเอเชียคือ AH๑ (หิโนกง-บางปะอิน; ชัยนาท-ตาก) AH๒ (ชัยนาท-แม่สาย)AH๑๒ (สระบุรี-หิโนกง)

๒) ทางหลวงแผ่นดินหมายเลข๒ (ถนนมิตรภาพ) หรือ ทางหลวงสายสระบุรี- สะพานมิตรภาพที่ หนองคาย เชื่อมโยงกับทางหลวงแผ่นดินหมายเลข๑(ถนนพหลโยธิน) โดยสายทางเริ่มต้นที่ จังหวัดสระบุรี มุ่งเข้าสู่ ภาคตะวันออกเฉียงเหนือของประเทศไทยสิ้นสุดที่จังหวัดหนองคาย และเป็นส่วนหนึ่ง ของทางหลวงเอเชีย AH๑๒

๓) ทางหลวงแผ่นดินหมายเลข๓ (ถนนสุขุมวิท)จากกรุงเทพฯ ผ่านจังหวัด สมุทรปราการไปยัง ภาคตะวันออก สิ้นสุดที่ด่านพรมแดนบ้านหาดเล็ก อำเภอคลองใหญ่ จังหวัดตาก (เขตแดนไทย-กัมพูชา) เป็นส่วน หนึ่งของทางหลวงเอเชีย AH๑๒๓

๔) ทางหลวงแผ่นดินหมายเลข๔ (ถนนเพชรเกษม) จากกรุงเทพฯ ผ่านภาคกลาง ไปยังภาคใต้ถึง จุดผ่านแดนถาวรสะเดา (เขตแดนไทย-มาเลเซีย) เป็นส่วนหนึ่งของทางหลวงเอเชียAH๒และ AH๑๒๓

๕) ถนนกาญจนาภิเษก หรือ ถนนวงแหวนรอบนอกกรุงเทพมหานครเป็นทางเลี่ยง เมืองที่เชื่อม ทางสายหลักไปสู่ทุกภาคของประเทศ เพื่อแก้ปัญหาการจราจรติดขัดในเขตกรุงเทพฯ และแผนพัฒนาภาคกลาง และพื้นที่กรุงเทพมหานครปริมณฑลเป็นถนนสายสำคัญที่มีเส้นทางเชื่อมต่อกันเป็นวงแหวนล้อมรอบตัวเมือง กรุงเทพฯ นนทบุรี ปทุมธานี และสมุทรปราการ รวมถึงผ่านจังหวัดพระนครศรีอยุธยาด้วย

๖) เส้นทางแนวระเบียงเศรษฐกิจเหนือ-ใต้(North-South Economic Corridor NSEC) เชื่อมโยงระหว่างไทยเมียนมาร์ ลาว และจีนโดยมีจุดเริ่มต้นที่จีนเข้าเขตประเทศไทยทางจังหวัด เชียงรายมีปลายทางที่กรุงเทพฯและมีเส้นทางเชื่อมต่อไปยังภาคใต้

๗) เส้นทางแนวระเบียงเศรษฐกิจตอนใต้(Southern Economic Corridor : SEC) เชื่อมโยงระหว่างเมียนมาร์ไทย กัมพูชาและเวียดนามประกอบด้วยเส้นทางทวาย-ทิกิ-กรุงเทพฯ-อรัญประเทศ-ปอยเปต-พนมเปญ-โฮจิมินห์-วังเตาซึ่งเป็นเส้นทางที่มีศักยภาพทางเศรษฐกิจสูง โดยพาดผ่านเมืองสำคัญหลายเมืองและมีการขนส่งข้ามแดนตามแนวเส้นทางในปริมาณและเส้นทาง ทวาย-ทิกิ-บ้านพุน้ำร้อน-กรุงเทพฯ-เสียมราฐ-สตริงเตร็ง-ควิวอนซึ่งเป็นเส้นทางเศรษฐกิจและท่องเที่ยว สำคัญระหว่างไทยและกัมพูชา รวมถึงเชื่อมต่อระหว่างไทยไปกับภาคกลางของเวียดนามผ่านกัมพูชา

๒.๑.๒ รถไฟ มีศูนย์กลางอยู่ที่สถานีกรุงเทพฯ หรือสถานีโดยเป็นระบบทางสาม"หัวลำโพง" ได้แก่ ช่วงสถานีรังสิต-ชุมทางบ้านภาชี และหัวหมาก-ชุมทางฉะเชิงเทรา และทางคู่ ได้แก่ ช่วงสถานีชุมทาง บางซื่อ-รังสิต ชุมทางบ้านภาชี-ลพบุรี ชุมทางบ้านภาชี-ชุมทางแก่งคอยและตลิ่งชัน-นครปฐม ทางรถไฟมี ๕ สาย คือสายเหนือ สายตะวันออกเฉียงเหนือ สายตะวันออกสายใต้ และสายแม่กลอง

๒.๑.๓ รถไฟฟ้ามีระบบรถไฟฟ้าขนส่งมวลชนเชื่อมกรุงเทพฯ ออกสู่พื้นที่ปริมณฑลทุกทิศ โดยปัจจุบันมีระบบรถไฟฟ้าขนส่งมวลชนเปิดให้บริการแล้วจำนวน ๖ เส้นทางประกอบด้วย ๑) รถไฟฟ้า สายสีเขียวอ่อน ช่วงหมอชิต-สำโรง ๒) รถไฟฟ้าสายสีเขียวเข้ม ช่วงสนามกีฬาแห่งชาติ-บางหว้า ๓) รถไฟฟ้าสายสีน้ำเงิน ช่วงเต-บางซื่อ-หัวลำโพง ๔) รถไฟฟ้าสายสีม่วง ช่วงบางใหญ่-เตาปูน ๕) รถไฟฟ้าแอร์พอร์ตเรลลิงก์ช่วงสุวรรณภูมิ-พญาไท และ ๖) รถโดยสารด่วนพิเศษBRT ช่วงสาทร-ราชพฤกษ์ และที่อยู่ระหว่างดำเนินการ ได้แก่ รถไฟฟ้าสายสีแดงเข้ม-รังสิต ช่วงบางซื่อสายสีเขียวอ่อน ช่วงหมอชิต-สะพานใหม่-คูคต และสายสีชมพู ช่วงแคราย-มีนบุรี เป็นต้น

## ๒.๒ การคมนาคมขนส่งทางน้ำ

๒.๒.๑ การขนส่งทางลำน้ำภายในภาคใต้แก่ เส้นทางแม่น้ำเจ้าพระยา ป่าสัก แม่กลอง และ ท่าจีน ซึ่งยังใช้ได้ไม่เต็มศักยภาพ เนื่องจากปัญหาลำน้ำตื้นเขินในบางช่วง

๒.๒.๒ การขนส่งทางชายฝั่งคือ ท่าเรือกรุงเทพฯ Feederเป็น Port ของท่าเรือแหลมฉบัง รวมถึงมีท่าเรือFerry หัวหิน-พัทยา

๒.๓ การคมนาคมขนส่งทางอากาศมีท่าอากาศยานนานาชาติสุวรรณภูมิ และท่าอากาศยาน ดอนเมือง และอยู่ระหว่างการพัฒนากระบวนรถไฟฟ้าเชื่อมโยง๓ท่าอากาศยาน ดอนเมือง-สุวรรณภูมิ-อุตะเถา ให้เป็นศูนย์กลางการบินของภูมิภาคอาเซียน

๒.๔ ด้านชายแดนมีด่านถาวร ๑ ด้าน คือ ด่านถาวรบ้านพุน้ำร้อน จุดผ่อนปรน ๒ จุดคือจุดผ่อนปรน พิเศษด่านสิงขร และจุดผ่อนปรนด่านพระเจดีย์สามองค์ ที่เป็นจุดเชื่อมโยงการค้าชายแดนกับเมียนมาร์

**๒.๕ แผนงานพัฒนาโครงสร้างพื้นฐานขนาดใหญ่ที่อยู่ระหว่างดำเนินการในภาคใต้แก่รถไฟ ความเร็วสูง ช่วงกรุงเทพฯ-โคราช รถไฟทางคู่ช่วงนครปฐม-หัวหิน หัวหิน-ประจวบคีรีขันธ์ ฉะเชิงเทรา-คลอง ลีบแก้ว-แก่งคอย ลพบุรี-ปากน้ำโพ ฯลฯ ทางหลวงพิเศษระหว่างเมือง (มอเตอร์เวย์ ๒ เส้นทาง ) ได้แก่ ๑) เส้นทางบางใหญ่-กาญจนบุรี๒) เส้นทางบางปะอิน-นครราชสีมารถไฟสายสีเขียว ช่วงหมอชิต-สะพาน ใหม่-คูคต และสายสีชมพู ช่วงแคราย-มีนบุรี**

## **๒.๖ บริการสาธารณูปโภค**

๒.๖.๑ ไฟฟ้าการให้บริการไฟฟ้าครอบคลุมร้อยละ๘๘.๒ ของจำนวนครัวเรือนในภาคกลาง โดยมี ทั้งการไฟฟ้านครหลวงและการไฟฟ้าส่วนภูมิภาคให้บริการ

๒.๖.๒ ประปา การให้บริการน้ำประปายังไม่ครอบคลุมและทั่วถึง และมีปัญหาการขาดแคลน แหล่งน้ำดิบทั้งในเชิงปริมาณและคุณภาพ๒๕๕๙ ในปีการประปาภูมิภาค (กปภ.) ซึ่งให้บริการน้ำประปารวม ๑๕ จังหวัด (ยกเว้นพื้นที่ของ กปน.) สามารถให้บริการแก่ผู้ใช้ น้ำ ๙๙๘,๓๐๓รายจำนวน(ครัวเรือน) สัดส่วน การ ให้บริการในแต่ละจังหวัด อยู่ระหว่างร้อยละ๙-๕๔ และ การประปานครหลวง (กปน.) ซึ่งให้บริการ น้ำประปา ครอบคลุมพื้นที่กรุงเทพฯ นนทบุรี และสมุทรปราการ สามารถให้บริการแก่ผู้ใช้ น้ำ จำนวน ๒,๓๒๐,๐๐๐ ราย หรือร้อยละ๙๙.๘ ของจำนวนครัวเรือนในพื้นที่บริการ(๒,๓๒๔,๖๔๙ ราย) ทั้งนี้ ในเขต กรุงเทพฯ สามารถ ให้บริการครอบคลุมพื้นที่ทั้งหมด

## **๓. สภาพเศรษฐกิจและรายได้**

### **๓.๑ ภาพรวมเศรษฐกิจ**

๓.๑.๑ ภาคกลางเป็นแหล่งเศรษฐกิจที่สำคัญของประเทศรองลงมาจากกรุงเทพฯ และภาค ตะวันออกโดยภาคกลาง (๑๗ จังหวัด) มีมูลค่าผลิตภัณฑ์ภาค ณ ราคาประจำปี ๒๕๕๘ เท่ากับ ๓,๒๓๔,๓๖๔ ล้าน บาท คิดเป็นสัดส่วนร้อยละ๒๓.๗ของผลิตภัณฑ์มวลรวมประเทศ เมื่อเทียบขนาดเศรษฐกิจปี ๒๕๕๔ กับปี ๒๕๕๘ พบว่า ภาคกลาง(๑๗ จังหวัด) มีสัดส่วนการผลิตไม่แตกต่างจากเดิม สำหรับกรุงเทพฯ เพิ่มขึ้นจากร้อยละ๒๙.๕ เป็นร้อยละ๓๒.๕ ภาคกลางเป็นภาคที่มีการพัฒนาและใช้ประโยชน์ที่ดินเพื่อกิจกรรมทางเศรษฐกิจสูงซึ่งเป็นผลมา จากการเป็นพื้นที่รองรับการขยายตัวของกิจกรรมทางเศรษฐกิจจากกรุงเทพฯ อีกทั้งยังได้รับการพัฒนาด้าน โครงสร้างพื้นฐานค่อนข้างเพียงพอพร้อม ทำให้มีความสะดวกคมนาคมขนส่งทั้งทางบก ทางน้ำ และทางอากาศ รวมทั้งมีแหล่งน้ำและระบบชลประทานค่อนข้างสมบูรณ์เทียบกับภาคอื่นๆ และมีพื้นที่ชายแดนติดกับเมียนมาร์จึง มีศักยภาพและโอกาสในการพัฒนาทั้งทางด้านเกษตรกรรม อุตสาหกรรม การค้า การท่องเที่ยวและบริการ ทำให้ มีสัดส่วนการผลิตสูงรองจากกรุงเทพฯและภาคตะวันออก และเมื่อภาคกลางรวมกับกรุงเทพฯ มีสัดส่วนสูงถึงร้อย ละ๕๖.๑ ในขณะที่ภาคอื่นมีสัดส่วนการผลิตต่อประเทศค่อนข้างต่ำ

๓.๑.๒ โครงสร้างเศรษฐกิจของภาคกลางพึ่งพิงภาคอุตสาหกรรมมากที่สุดแต่มีแนวโน้ม ลดลง ใน ปี๒๕๕๘ ภาคอุตสาหกรรมมีสัดส่วนการผลิตร้อยละ๔๘.๐(สาขาอุตสาหกรรม ร้อยละ๔๗.๒ สาขาเหมืองแร่ ร้อย ละ๐.๘) ลดลงจากร้อยละ๕๐.๖ ในปี๒๕๕๔ รองลงมาคือ ภาคบริการ มีสัดส่วนการผลิต ร้อยละ๔๖.๔ เพิ่มขึ้นจาก ร้อยละ๔๒.๖ ในปี๒๕๕๔ และที่เหลือเป็นภาคเกษตรร้อยละ๕.๖ลดจากร้อยละ ๖.๘ ในปี๒๕๕๔ สำหรับสาขา การผลิตที่มีสัดส่วนการผลิตสูงที่สุดของภาคในปี๒๕๕๘คือสาขาอุตสาหกรรม โดยสัดส่วนมูลค่าผลิตภัณฑ์สาขา

*แผนพัฒนาท้องถิ่น (พ.ศ. ๒๕๖๑ - ๒๕๖๕)*

*โดยองค์การบริหารส่วนตำบลห้วยเหนียว อำเภอท่ามะกา จังหวัดกาญจนบุรี*

อุตสาหกรรมคิดเป็นร้อยละ๔๗.๒ ของมูลค่าผลิตภัณฑ์ภาค และสัดส่วน มูลค่าผลิตภัณฑ์อุตสาหกรรมภาคกลางต่อมูลค่าผลิตภัณฑ์อุตสาหกรรมรวมทั้งประเทศอยู่ที่ร้อยละ ๔๐.๔ นอกจากสาขาอุตสาหกรรมแล้วสาขาการผลิตหลักของภาคที่สำคัญรองลงมา คือ สาขาการค้า มีสัดส่วนกา ผลิต ร้อยละ๑๒.๕ สาขาขนส่ง ร้อยละ๗.๔ และสาขาเกษตร ร้อยละ๔.๘

๓.๑.๓ อัตราการขยายตัวเฉลี่ยทางเศรษฐกิจของภาคกลางต่ำกว่าระดับประเทศเศรษฐกิจ ภาคกลางมีอัตราการขยายตัวเฉลี่ยในช่วง ๕ ปี (พ.ศ.๒๕๕๔-๒๕๕๘) ร้อยละ๑.๓ ต่ำกว่าระดับประเทศที่มีอัตรา การขยายตัวเฉลี่ยร้อยละ๒.๙และถ้าเทียบรายปีจะพบว่า อัตราการขยายตัวทางเศรษฐกิจของภาคกลางต่ำกว่าประเทศเกือบทุกปี ทั้งที่ภาคกลางเป็นภาคที่มีบทบาททางเศรษฐกิจที่สำคัญของประเทศ ซึ่งสาเหตุทางเศรษฐกิจของภาคที่พึ่งพิงการส่งออกและสภาพพื้นที่ที่มีความเสี่ยงต่อการเกิดน้ำท่วม ดังนั้นจำ ความสามารถในการแข่งขันของภาคการผลิตและบริการเพื่อยกระดับการพัฒนาและขับเคลื่อนประเทศให้ หลุดพ้นจากการเป็นประเทศรายได้ปานกลางรวมทั้งหาแนวทางป้องกันและแก้ไขปัญหา น้ำท่วม โดยเฉพาะใน พื้นที่เศรษฐกิจสำคัญของภาค

๓.๑.๔ ภาคกลางมีมูลค่าผลิตภัณฑ์ภาคเฉลี่ยต่อหัว(GRPPercapita) สูงกว่าระดับ ประเทศ ปี ๒๕๕๘ ภาคกลางมีมูลค่าผลิตภัณฑ์ภาคเฉลี่ยต่อหัวเท่ากับ๒๓๖,๖๕๙บาท เพิ่มขึ้นจาก ๒๐๓,๘๖๙ บาท ในปี ๒๕๕๔ และสูงกว่าระดับประเทศที่มีมูลค่าผลิตภัณฑ์เฉลี่ยต่อหัวเท่ากับ๒๐๓,๓๕๖บาท แต่มีอัตราการขยายตัวเฉลี่ยในช่วง๕ปี (พ.ศ.๒๕๕๔-๒๕๕๘) ร้อยละ๒.๓ ต่ำกว่าระดับประเทศที่มีอัตราการ ขยายตัวเฉลี่ยร้อยละ๔.๔ ในช่วงเดียวกันจังหวัดที่มีมูลค่าผลิตภัณฑ์จังหวัดเฉลี่ยต่อหัวGPPercapita) (สูงที่สุดคือ จังหวัดพระนครศรีอยุธยา ๔๗๕,๗๕๕ บาท รองลงมาคือ สมุทรสาคร๓๖๔,๓๕๔ และ สมุทรปราการ๓๓๙,๘๗๒ บาท ส่วนจังหวัดที่มีมูลค่าผลิตภัณฑ์จังหวัดเฉลี่ยต่อหัวต่ำที่สุดคือ ช ๘๑,๐๗๒ บาท ต่ำกว่าจังหวัดพระนครศรีอยุธยาเกือบ๖เท่าสำหรับ กรุงเทพฯ มีมูลค่าผลิตภัณฑ์จังหวัด เฉลี่ยต่อหัว๕๑๓,๓๙๗ บาท

๓.๑.๕ พื้นที่เศรษฐกิจหลักของภาคกลางยังคงกระจุกตัวอยู่เป็นแหล่งในจังหวัด อุตสาหกรรมสำคัญของภาค โดยจังหวัดที่มีสัดส่วนการผลิตสูงที่สุดคือ สมุทรปราการ๒๑.๒ ร้อยละ พระนครศรีอยุธยา ร้อยละ ๑๒.๘ รองลงมาคือ สมุทรสาคร ร้อยละ๑๐.๗ และปทุมธานี ร้อยละ๑๐.๖ ส่วนจังหวัดที่มีสัดส่วนมูลค่าผลิตภัณฑ์ จังหวัดต่อภาคต่ำที่สุดคือ ๐ จังหวัดสมุทรสงคราม ๖ ซึ่งให้เห็นว่าการกระจายการพัฒนาในภาคกลางยังไม่ทั่วถึงทุกพื้นที่โดยจังหวัดในภาคที่มีการเจริญเติบโตทางเศรษฐกิจดี คือจังหวัดในแถบปริมณฑลที่รองรับการกระจายตัวของกิจกรรมทางเศรษฐกิจมาจากกรุงเทพฯ โดยตรงและ จังหวัดที่เป็นแหล่งอุตสาหกรรมสำคัญของภาค แต่ส่วนใหญ่ก็ จะประสบปัญหาทรัพยากรธรรมชาติและ สิ่งแวดล้อมเสื่อมโทรม และเป็นจังหวัดที่มักได้รับผลกระทบจากการชะลอตัวทางเศรษฐกิจของประ ค์ค่าสำคัญ ทำให้เศรษฐกิจจังหวัดเหล่านี้ในช่วง๕ปี(พ..๒๕๕๔-๒๕๕๘) ที่ผ่านมามีแนวโน้มหดตัว โดยจังหวัดสมุทรปราการหดตัวเฉลี่ย ๐ร้อยละ.๒พระนครศรีอยุธยา ขยายตัวเฉลี่ยร้อยละ๑.๑สมุทรสาคร หดตัวเฉลี่ยร้อยละ๐.๑และปทุมธานีหดตัวเฉลี่ยร้อยละ๒.๕ดังนั้นจำเป็นต้องรักษาพื้นที่ฐานการผลิตเดิมขอ ภาคควบคู่กับการกระจายการพัฒนาไปยังพื้นที่จังหวัดอื่นๆ

### ๓.๒ เศรษฐกิจรายสาขา

#### ๓.๒.๑ ภาคเกษตร

๑) ภาคกลางมีศักยภาพในการพัฒนาด้านการเกษตรตั้งแต่ต้นน้ำกลางน้ำและปลายน้ำโดยมีดินและน้ำอุดมสมบูรณ์ และมีระบบชลประทานที่ดี มีลักษณะภูมิประเทศที่เอื้ออำนวย แหล่งผลิตสินค้าเกษตร

แผนพัฒนาท้องถิ่น (พ.ศ. ๒๕๖๑ - ๒๕๖๕)

โดยองค์การบริหารส่วนตำบลห้วยเหนียว อำเภอท่ามะกา จังหวัดกาญจนบุรี

หลากหลายประเภท ทั้งพืชผัก ผลไม้ ปศุสัตว์ และประมง รวมทั้งเป็นแหล่งอุตสาหกรรม แปรรูปการเกษตรที่เชื่อมโยงแหล่งผลิตสินค้าเกษตรทั้งในภาคกลาง และภาคอื่นๆ นอกจากนี้ยังมีตลาด ค้าปลีกสินค้าเกษตรที่สำคัญในพื้นที่ เช่น ตลาดไท จังหวัดปทุมธานี ตลาดศรีเมือง จังหวัดราชบุรี สุพรรณบุรี จังหวัดอ่างทอง และตลาดมหาชัย จังหวัดสมุทรสงคราม เป็นต้น

๒) ภาคกลางมีมูลค่าผลิตภัณฑ์ภาคเกษตร ณ ราคาประจำปีงบประมาณ พ.ศ. ๒๕๕๘ ๑๘๑,๙๐๘ ล้านบาท ลดลงจาก ๑๘๒,๗๔๒ ล้านบาท ในปี ๒๕๕๔ โดยเป็นมูลค่าผลิตภัณฑ์สาขา เกษตรฯ ณ ราคาประจำปี พ.ศ. ๒๕๕๘ ประมาณ ๑๕๕,๕๖๔ ล้านบาท และสาขาประมง ๒๖,๓๔๔ ล้านบาท สาขาเกษตรฯ มีสัดส่วนมูลค่าผลิตภัณฑ์คิดเป็นร้อยละ ๑๔.๓ ของมูลค่าผลิตภัณฑ์สาขาเกษตรฯ ของ ประเทศ อัตราการขยายตัวเฉลี่ยในช่วง ๕ ปี (พ.ศ. ๒๕๕๔.-๒๕๕๘) ของสาขาเกษตรฯ ร้อยละ ๐.๒ ต่ำกว่า ระดับประเทศที่มีอัตราการขยายตัวเฉลี่ยร้อยละ ๑.๒ เนื่องจากรูปแบบการผลิตเป็นเกษตรเชิงพาณิชย์ ที่ใช้สารเคมีจำนวนมาก มีปัญหาดินเสื่อมโทรม และหลายพื้นที่มักประสบปัญหาอุทกภัยและภัยแล้ง สำหรับสาขาประมง แม้ว่าจะมีสัดส่วนการผลิตเพียงร้อยละ ๐.๘ มูลค่าผลิตภัณฑ์ภาคกลาง แต่มีสัดส่วนสูง ถึงร้อยละ ๒๕.๔ ของมูลค่าผลิตภัณฑ์สาขาประมงของประเทศ และเมื่อพิจารณาการเติบโตของสาขาประมง ในช่วง ๕ ปี (พ.ศ. ๒๕๕๔.-๒๕๕๘) ที่ผ่านมา พบว่า สาขาประมงหดตัวเฉลี่ยร้อยละ ๔.๓ แต่ยังคงหดตัวน้อยกว่า ระดับประเทศที่หดตัวเฉลี่ยร้อยละ ๕.๕

๓) ภาคกลางเป็นแหล่งการทำเกษตรฯ ที่สำคัญของประเทศและมีแนวโน้มการพัฒนาคุณภาพการผลิตมากขึ้นแหล่งการทำเกษตรฯ (เกษตรและประมง) ที่สำคัญของภาคกลาง คือ จังหวัดราชบุรีมีสัดส่วนการผลิตร้อยละ ๑๓.๔ รองลงมาคือ สุพรรณบุรี ร้อยละ ๑๑.๖ กาญจนบุรี ร้อยละ ๑๐.๕ และนครปฐม ร้อยละ ๑๐.๑ ภาคกลางเป็นพื้นที่ที่มีที่ราบลุ่มแม่น้ำที่อุดมสมบูรณ์เหมาะสมในการทำเกษตรแม้ว่าปัจจุบันมีแรงผลักดันทางเศรษฐกิจทำให้พื้นที่เกษตรกรรมของภาคกลางลดลงไปมาก โดยแปรเปลี่ยนไปเป็นพื้นที่อุตสาหกรรม และที่อยู่อาศัยมากขึ้น แต่ภาคกลางก็ยังถือได้ว่าเป็นแหล่งผลิตสินค้าเกษตรที่สำคัญของประเทศแห่งหนึ่ง ทั้งทางด้านการเพาะปลูก การทำปศุสัตว์สินค้าเกษตรที่สำคัญของภาคกลางมีดังนี้

(๑) ข้าวและพืชไร่ผลผลิตที่สำคัญได้แก่ข้าวจังหวัดที่มีพื้นที่ปลูกข้าวทั้งนา และนาปรังมาก คือ จังหวัดสุพรรณบุรี พระนครศรีอยุธยา และชัยนาทมันสำปะหลังจังหวัดที่มีพื้นที่ปลูก มันสำปะหลังมาก คือ จังหวัดกาญจนบุรีและลพบุรีอ้อยโรงงานปลูกมากในจังหวัดกาญจนบุรีลพบุรี และ สุพรรณบุรีสับปะรดโรงงาน ปลูกมากในจังหวัดประจวบคีรีขันธ์

(๒) ถั่วลิสงเป็นพืชส่งออกสำคัญที่ทำรายได้และสร้างชื่อเสียงให้กับประเทศ โดยแหล่งผลิตถั่วลิสงที่สำคัญของประเทศอยู่ในพื้นที่ภาคกลางซึ่งจังหวัดที่มีเนื้อที่เก็บเกี่ยวและผลผลิตมาก ของภาคและของประเทศคือ จังหวัดนครปฐม รองลงมาคือ จังหวัดสมุทรสาคร

(๓) ปศุสัตว์ได้แก่โคนม เลี้ยงมากที่สุดที่จังหวัดสระบุรีได้แก่ลพบุรี รองลงมาราชบุรี ประจวบคีรีขันธ์ กาญจนบุรี และนครปฐมโคเนื้อเลี้ยงมากที่สุดที่จังหวัดกาญจนบุรี รองลงมา ได้แก่ลพบุรี ราชบุรี สุพรรณบุรี และประจวบคีรีขันธ์สุกรเลี้ยงมากที่สุดที่จังหวัดราชบุรีได้แก่รองลงมานครปฐม ลพบุรี สระบุรี และสุพรรณบุรีเป็ดเนื้อเลี้ยงมากที่สุดที่จังหวัดลพบุรี รองลงมา ได้แก่ นครปฐม สระบุรี ราชบุรีเป็ดไข่เลี้ยงมากที่สุดที่จังหวัดสุพรรณบุรีได้แก่อ่างทอง รองลงมา นครปฐม ราชบุรี และลพบุรีไก่เนื้อเลี้ยงมากที่สุดที่จังหวัดลพบุรี



รองลงมาได้แก่ สระบุรี กาญจนบุรี ราชบุรี สุพรรณบุรี และนครปฐมไก่ไข่ และเลี้ยงมากที่สุดที่จังหวัด พระนครศรีอยุธยาได้แก่รองลงมาสุพรรณบุรีนครปฐม อ่างทอง และสระบุรี

(๔) ประมง ภาคกลางมีศักยภาพในการทำการประมงทั้งน้ำจืดและน้ำเค็ม โดยจังหวัดที่มีมูลค่า ผลิตภัณฑ์ประมงสูงที่สุดของภาค คือจังหวัดสมุทรสาคร โดยมีสัดส่วนเกินครึ่งหนึ่งของภาค รองลงมาคือ ประจวบคีรีขันธ์สมุทรปราการ และนครปฐม

๔) พื้นที่ชลประทานต่อพื้นที่เกษตรของภาคกลางสูงกว่าค่าเฉลี่ยประเทศ โดยมี สัดส่วนร้อยละ ๕๔.๓ ซึ่งสูงกว่าค่าเฉลี่ยของประเทศที่มีสัดส่วนร้อยละ๒๑.๑พื้นที่ชลประทานของภาคกลาง ในปี๒๕๕๘ ครอบคลุมพื้นที่ประมาณ๙.๗๙ ล้านไร่ คิดเป็นร้อยละ๓๑.๐ ของพื้นที่ชลประทานทั้งประเทศ

๕) เกษตรปลอดภัย/เกษตรอินทรีย์ในพื้นที่ยังมีไม่มากนักจากข้อมูลการตรวจ รับรองเกษตร ปลอดภัยและเกษตรอินทรีย์ของกรมวิชาการเกษตร ณ๑๓วันที่กุมภาพันธ์๒๕๖๐ พบว่า ภาคกลางมีพื้นที่เกษตร ปลอดภัยรวมทั้งสิ้น๘๙,๙๐๖.๖๙ ไร่ และเกษตรอินทรีย์๑,๑๘๘.๕๑ ไร่ โดยจังหวัด ในภาคกลางที่มีพื้นที่ได้รับการ รับรองแหล่งผลิตสินค้าเกษตรปลอดภัยมากที่สุดคือ จังหวัดประจวบคีรีขันธ์ จังหวัดราชบุรี สุพรรณบุรี และ ปทุมธานี ส่วนจังหวัดที่มีพื้นที่ได้รับการรับรองเกษตรอินทรีย์มากที่สุดคือ จังหวัดสระบุรีจังหวัดสุพรรณบุรีรองมาคือ จัง ประจวบคีรีขันธ์ และราชบุรี

### ๓.๒.๒ ภาคอุตสาหกรรม

๑) ภาคอุตสาหกรรมเป็นภาคการผลิตหลักของภาคกลางมีมูลค่าผลิตภัณฑ์ ภาคอุตสาหกรรม ณ ราคาประจำปี๒๕๕๕ปี เท่ากับ๑,๕๕๒,๕๑๖ ล้านบาท เพิ่มขึ้นจาก๑,๓๕๕,๓๒๐ ล้านบาท ในปี๒๕๕๔ โดยเป็น มูลค่าผลิตภัณฑ์สาขาอุตสาหกรรม๑,๕๒๕,๔๖๓ ล้านบาท และสาขาเหมืองแร่๒๗,๐๕๓ ล้านบาท สาขา อุตสาหกรรมจึงเป็นสาขาการผลิตหลักที่สำคัญของภาคกลาง๒๕๕๘สัดส่วนมูลค่าผลิตภัณฑ์ปี สาขาอุตสาหกรรม ต่อมูลค่าผลิตภัณฑ์ภาคคิดเป็นร้อยละ๔๗.๒และมีสัดส่วนมูลค่าผลิตภัณฑ์สาขา อุตสาหกรรมต่อมูลค่าผลิตภัณฑ์ สาขาอุตสาหกรรมของประเทศคิดเป็นร้อยละ๔๐.๔

๒) สาขาอุตสาหกรรมของภาคกลางมีแนวโน้มหดตัวเล็กน้อยในขณะที่ประเทศ ขยายตัวเมื่อ พิจารณาการเติบโตของสาขาอุตสาหกรรมของภาคกลางในช่วง๕ปี(พ.ศ. ๒๕๕๔.-๒๕๕๘) ที่ผ่านมา พบว่าสาขา อุตสาหกรรมของภาคกลางหดตัวเฉลี่ยร้อยละ๐.๒ ในขณะที่ระดับประเทศมีอัตรา การขยายตัวเฉลี่ยร้อยละ๑.๑

๓) อุตสาหกรรมและแหล่งผลิตที่สำคัญของภาคกลางยังคงกระจุกตัวในจังหวัดปริมณฑล พระนครศรีอยุธยา และสระบุรีจังหวัดที่มีสัดส่วนมูลค่าผลิตภัณฑ์อุตสาหกรรมสูงที่สุดคือ สมุทรปราการ รองลงมา คือ พระนครศรีอยุธยา สมุทรสาครสำหรับอุตสาหกรรมสำคัญที่มีสัดส่วนมูลค่าที่ ผลิตภัณฑ์สูงที่สุดของภาคกลาง คือ อุตสาหกรรมการผลิตผลิตภัณฑ์อาหารและเครื่องดื่มร้อยละ๒๕.๑ คิดเป็น ของมูลค่าผลิตภัณฑ์สาขา อุตสาหกรรมของภาคแหล่งผลิตที่สำคัญอยู่ในพื้นที่จังหวัดนครปฐม ปทุมธานี และ สมุทรสาครรองลงมาคือ อุตสาหกรรมการผลิตเคมีภัณฑ์และผลิตภัณฑ์เคมี๑๑. ๔ร้อยละแหล่งผลิตที่สำคัญ อยู่ในพื้นที่จังหวัดสมุทรสาคร นครปฐม และปทุมธานีอุตสาหกรรมการผลิตยานยนต์ รถพ่วงและรถกึ่ง รถพ่วงร้อยละ๙.๘ แหล่งผลิตที่สำคัญอยู่ ในพื้นที่จังหวัดพระนครศรีอยุธยา และสมุทรปราการ อุตสาหกรรม การผลิตผลิตภัณฑ์จากแร่โลหะ ร้อยละ๖.๗ แหล่งผลิตที่สำคัญอยู่ในพื้นที่จังหวัดสระบุรี อุตสาหกรรมการ ผลิตอุปกรณ์และเครื่องมือทางวิทย์ โทรทัศน์และ การสื่อสาร๖.๕แหล่งผลิตที่สำคัญอยู่ในพื้นที่จังหวัดร้อยละ พระนครศรีอยุธยา และปทุมธานี

แผนพัฒนาท้องถิ่น (พ.ศ. ๒๕๖๑ - ๒๕๖๕)

โดยองค์การบริหารส่วนตำบลห้วยเหนือ อำเภอกำมะกา จังหวัดกาญจนบุรี

๔) อุตสาหกรรมของภาคกลางส่วนใหญ่ยังขาดการนำนวัตกรรมมาสร้างมูลค่าเพิ่ม มีการใช้แรงงานอย่างเข้มข้น และส่งผลกระทบต่อสิ่งแวดล้อมทำให้มีคู่แข่งทางการค้าสูง และยังมี ปัญหาการขาดแคลนแรงงาน คุณภาพแรงงานไม่สอดคล้องกับความต้องการของตลาด เกิดปัญหามลพิษ เนื่องจากขาดประสิทธิภาพในการบริหารจัดการควบคุมมลพิษจากโรงงานอุตสาหกรรมทำให้เกิดผลกระทบต่อสิ่งแวดล้อมปัญหาเหล่านี้ควรต้องหาแนวทางแก้ไขโดยเร็วซึ่ง เพื่อให้ภาคกลางมีศักยภาพในการพัฒนาด้านอุตสาหกรรมต่อไปได้อย่างยั่งยืน

๕) ภาคกลางเป็นที่ตั้งนิคมอุตสาหกรรมที่สำคัญของประเทศปัจจุบันมี นิคมอุตสาหกรรมที่สำคัญในพื้นที่ ๑๕ แห่ง ๘ จังหวัด คือสมุทรปราการได้แก่นิคมอุตสาหกรรมบางปู นิคมอุตสาหกรรมบางพลีทุมธานีได้แก่นิคมอุตสาหกรรมนวนคร สมุทรสาครได้แก่นิคมอุตสาหกรรมมหาสาร นคร นิคมอุตสาหกรรมสมุทรสาคร และนิคมอุตสาหกรรมสินสาครพระนครศรีอยุธยาได้แก่นิคมอุตสาหกรรม บางปะอินนิคมอุตสาหกรรมไฮเทค (บ้านหว่า) และนิคมอุตสาหกรรมสหรัตนนครราชบุรีได้แก่นิคมอุตสาหกรรมราชบุรี และนิคมอุตสาหกรรมวี สระบุรีอาร์เอ็มได้แก่นิคมอุตสาหกรรมแก่งคอย และ นิคมอุตสาหกรรมหนองแคเพชรบุรีได้แก่นิคมอุตสาหกรรมบริการไทย ไดมอนด์ประจวบคีรีขันธ์ซีทีและได้แก่นิคมอุตสาหกรรมเหล็กบางสะพาน

### ๓.๒.๓ การค้าชายแดน

๑) ภาคกลางเป็นภาคที่มีศักยภาพในการพัฒนาทางด้านการค้าชายแดนกับประเทศเมียนมาร์ โดยภาคกลางมีพื้นที่ชายแดนติดกับเมียนมาร์ทางฝั่งตะวันตก ซึ่งจังหวัดที่เป็นแหล่งการค้าชายแดนที่สำคัญคือ จังหวัดกาญจนบุรี และประจวบคีรีขันธ์ ๒๕๕๙ ภาคกลางมีมูลค่าการค้าชายแดนรวมทั้งสิ้นปีประมาณ ๗๐,๔๖๖.๔๙ ล้านบาท คิดเป็นร้อยละ ๗.๐ ของประเทศ ลดลงจาก ๑๐๘,๗๘๕.๗๓ ล้านบาท ในปี ๒๕๕๕ โดยเป็นมูลค่าการนำเข้า ๖๙,๖๖๗.๓๔ ล้านบาท และส่งออก ๗๙๙.๑๕ ล้านบาท ขาดดุลการค้า กับประเทศเพื่อนบ้านมาโดยตลอด เนื่องจากมีการนำเข้าก๊าซธรรมชาติมาจากทางเมียนมาร์เป็นมูลค่าสูง สำหรับ การค้าชายแดนของภาคกลางในช่วง ๕ ปี(๒๕๕๕-๒๕๕๙) มีอัตราการหดตัวเฉลี่ยร้อยละ ๕.๙ ในขณะที่ ระดับประเทศขยายตัวเฉลี่ยร้อยละ ๒.๖

๒) สินค้าส่งออกส่วนใหญ่เป็นสินค้าอุปโภคบริโภคโดยสินค้าส่งออกไปยังเมียนมาร์ ที่สำคัญได้แก่ อาหารเสริมและนม เครื่องดื่มที่มีแอลกอฮอล์ เครื่องปรุงรสต้นกล้าสัสน้ำมันปาล์มเครื่องจักรการเกษตร สุกรมีชีวิต ปุ๋ยและปูนซีเมนต์ เป็นต้นเข้าจากเมียนมาร์ที่สำคัญและสินค้านำ ได้แก่ ก๊าซธรรมชาติ โค-กระบือมีชีวิต ไม้ไผ่ลำ อาหารทะเล ซีลี้อย และเฟอร์นิเจอร์ไม้ เป็นต้น แม้ว่าการค้าชายแดนขอ จะเป็นการนำเข้ามามากกว่าส่งออก เนื่องจากต้องพึ่งพาพลังงานและพืชเกษตรที่เป็นวัตถุดิบการผลิตจา เพื่อนบ้าน แต่ก็สามารถนำมาใช้ประโยชน์ทางเศรษฐกิจให้แก่ประเทศได้

### ๓.๒.๔ การท่องเที่ยว

๑) จำนวนนักท่องเที่ยวของภาคกลางมีแนวโน้มขยายตัวสูงกว่าระดับประเทศภาคกลางเป็นพื้นที่ที่มีสภาพภูมิประเทศทั้งภูเขา ป่าไม้ น้ำตก และทะเล รวมทั้งเป็นแหล่งที่สำคัญของประเทศจึงมีแหล่งท่องเที่ยวมากมายหลากหลายประเภท แหล่งท่องเที่ยวสำคัญและมีชื่อเสียงของภาคกลาง ได้แก่ ชะอำ หัวหิน และอุทยานประวัติศาสตร์พระนครศรีอยุธยา เป็นต้น ทำให้มีนักท่องเที่ยวเดินทางมาเที่ยวจำนวนมาก ในปี ๒๕๕๙ ภาคกลางมีนักท่องเที่ยวมาเยี่ยมเยือน ๕๓.๙๖ ล้านคน เพิ่มขึ้นจากเดิม ๔๑.๘๕ ล้านคน ในปี ๒๕๕๕ จังหวัดในภาคกลางที่มีจำนวน

แผนพัฒนาท้องถิ่น (พ.ศ. ๒๕๖๑ - ๒๕๖๕)

โดยองค์การบริหารส่วนตำบลห้วยเหนียว อำเภอท่ามะกา จังหวัดกาญจนบุรี

วนนักท่องเที่ยวมากที่สุด คือ จังหวัดกาญจนบุรี คือจังหวัดพระนครศรีอยุธยา เพชรบุรี และประจวบคีรีขันธ์ สำหรับอัตราการขยายตัวของจำนวนนักท่องเที่ยวภาคกลาง ในช่วง 5 ปี(๒๕๕๕-๒๕๕๙) มีอัตราการขยายตัวเฉลี่ยร้อยละ ๙.๒ สูงกว่าระดับประเทศที่มีอัตราการขยายตัวเฉลี่ยร้อยละ ๘.๘

๒) รายได้จากการท่องเที่ยวมีแนวโน้มขยายตัวเพิ่มขึ้นสูงกว่าระดับประเทศ ในปี ๒๕๕๙ ภาคกลางมีรายได้จากการท่องเที่ยว ๑๒๙,๒๖๒.๕๖ ล้านบาท (คิดเป็นร้อยละ ๖.๐ ของประเทศ) เพิ่มขึ้นจาก ๘๒,๒๕๖.๘๒ ล้านบาท ในปี ๒๕๕๕ จังหวัดที่มีรายได้จากการท่องเที่ยวมากที่สุดในภาคกลาง คือ จังหวัดประจวบคีรีขันธ์ รองลงมาคือ จังหวัดเพชรบุรี กาญจนบุรี และพระนครศรีอยุธยา สำหรับการขยายตัวเฉลี่ยของรายได้จากการท่องเที่ยวของภาคกลางในช่วง 5 ปี(พ.ศ.๒๕๕๕-๒๕๕๙) มีอัตราขยายตัวเฉลี่ยร้อยละ ๑๕.๗ สูงกว่าระดับประเทศที่มีอัตราการขยายตัวเฉลี่ยร้อยละ ๑๔.๓

๓) นักท่องเที่ยวส่วนใหญ่เป็นชาวไทย และจำนวนวันพักและรายจ่ายของนักท่องเที่ยวในพื้นที่ค่อนข้างต่ำเนื่องจากว่า แหล่งท่องเที่ยวหลายแห่งไม่มีสิ่งอำนวยความสะดวกภาคอื่นยังไม่เป็นที่รู้จัก และมีที่ตั้งอยู่ไกล กรุงเทพฯ จึงไม่นิยมพักค้าง กรุงเทพฯ มีแหล่งท่องเที่ยว ได้แก่ วัดพระศรีรัตนศาสดาราม ๒๕๕๙ และปืดอันดับเมืองท่องเที่ยวที่มีผู้เดินทางมาเยี่ยมเยียนที่สุดในโลกสำหรับรายได้ท่องเที่ยวของกรุงเทพฯ ๘๒๒,๔๕๕ มีสูงถึงล้านบาท คิดเป็นร้อยละ ๓๘.๒ ของ ประเทศ

### ๓.๓ เศรษฐกิจระดับครัวเรือน

๓.๓.๑ รายได้เฉลี่ยครัวเรือนของภาคกลางสูงกว่าระดับประเทศโดยในปี ๒๕๕๘ ภาคกลาง มีรายได้เฉลี่ยครัวเรือน ๒๘,๖๘๕ บาทต่อเดือน สูงกว่าระดับประเทศ(๒๖,๙๑๕ บาทต่อเดือน) เพิ่มขึ้นจาก ๒๑,๘๐๗ บาทต่อเดือน ในปี ๒๕๕๔ โดยมีอัตราการขยายตัวเฉลี่ย ๒๕.๕๒(พ.ศ.-๒๕๕๘) ร้อยละ ๘.๖ ต่ำกว่า ระดับประเทศที่ขยายตัวเฉลี่ยร้อยละ ๙.๖ จังหวัดที่มีรายได้เฉลี่ยครัวเรือนสูงที่สุดของภาค คือ จังหวัดปทุมธานี ๔๑,๐๕๗ บาทต่อเดือน รองลงมาคือ นครปฐม ๔๐,๓๔๗ บาทต่อเดือนนนทบุรี ๓๖,๘๘๔ บาทต่อเดือนสระบุรี ๒๙,๔๑๓ บาทต่อเดือนและสมุทรสาคร ๒๙,๓๔๗ บาทต่อเดือน ส่วนจังหวัดที่มีรายได้เฉลี่ยครัวเรือนต่ำ ในภาค คือจังหวัดสุพรรณบุรี ๑๕,๗๘๖ บาทต่อเดือน

๓.๓.๒ หนี้สินเฉลี่ยครัวเรือนของภาคกลางต่ำกว่าระดับประเทศโดยในปี ๒๕๕๘ ภาคกลาง มีหนี้สินเฉลี่ยต่อครัวเรือน ๑๕๕,๕๗๑ บาท ต่ำกว่าระดับประเทศ(๑๕๖,๗๗๐ บาท) เพิ่มขึ้นจาก ๑๑๗,๖๘๕ บาท ในปี ๒๕๕๔ โดยมีอัตราการขยายตัวเฉลี่ย ๒๕.๕๒(พ.ศ.-๒๕๕๘) ร้อยละ ๑๒ สูงกว่าระดับประเทศ ที่ขยายตัวเฉลี่ยร้อยละ ๘.๒ จังหวัดที่มีหนี้สินเฉลี่ยต่อครัวเรือนสูงที่สุดของภาค คือจังหวัดนนทบุรี ๒๗๗,๖๐๖ บาท บาท รองลงมา คือ ชัยนาท ๒๗๓,๓๓๖ บาท ปทุมธานี ๒๒๑,๗๔๘ บาท และพระนครศรีอยุธยา ๒๑๖,๘๑๖ บาท ส่วนจังหวัดที่มีหนี้สินเฉลี่ยต่อครัวเรือนต่ำสุดในภาคจังหวัดสมุทรสงครามคือ ๘,๐๙๐ บาท

### ๔. ประชากรและสังคม

#### ๔.๑ ประชากร

๔.๑.๑ จำนวนประชากรรวมของภาคกลางเพิ่มขึ้นสูงกว่าค่าเฉลี่ยของข้อมูลประเทศจากกรมการปกครอง ในปี ๒๕๕๙ ภาคกลางมีจำนวนประชากรทั้งสิ้น ๙๓ ล้านคน ๑๑. (ชาย ๕.๗๗ ล้านคน หญิง ๖.๑๖ ล้านคน) หรือร้อยละ ๑๘.๐๙ ของประเทศ เพิ่มขึ้นจาก ๕๐.๑๑ ล้านคนในปี. ๒๕๕๕ และมีอัตรา การเพิ่มประชากรรวมของภาคในช่วงปี ๕๒๕๕-๒๕๕๙ โดยเฉลี่ยร้อยละ ๗๕๐.๐๐ ต่อปี สูงกว่าประเทศที่มีอัตรา การเพิ่มเฉลี่ยร้อยละ ๐.๖

แผนพัฒนาท้องถิ่น (พ.ศ. ๒๕๖๑ - ๒๕๖๕)

โดยองค์การบริหารส่วนตำบลห้วยเหนือ อำเภอกำมะนา จังหวัดกาญจนบุรี

จังหวัดที่มีจำนวนประชากรมากที่สุดในสามลำดับแรกจังหวัดสมุทรปราการ มีจำนวนประชากร ๑.๒๙ ล้านคน จังหวัดนนทบุรี มีจำนวนประชากร ๑.๒๑ ล้านคน และจังหวัดปทุมธานี มีจำนวนประชากร ๑.๑๑ ล้านคนการที่อัตราการเพิ่มประชากรของภาคกลางเพิ่มขึ้นส่วนหนึ่งเป็นผลมาจากประชากรจากภูมิภาคอื่นอพยพมาพักอาศัย และประกอบอาชีพ

๔.๑.๒ สัดส่วนประชากรผู้สูงอายุเพิ่มขึ้น ในขณะที่ประชากรวัยเด็ก และวัยแร มีแนวโน้มลดลง โดยผู้สูงอายุเพิ่มขึ้นจากร้อยละ ๓.๕ ในปี ๒๕๕๕ เป็นร้อยละ ๑๕.๔ ในปี ๒๕๕๙ ซึ่งภาคกลางมีแนวโน้มการเปลี่ยนแปลงไปสู่สังคมผู้สูงอายุมากขึ้น เนื่องจากคนมีความสนใจด้านสุขภาพมากขึ้น ประกอบกับการพัฒนาด้านวิทยาศาสตร์และเทคโนโลยีความก้าวหน้าทางการแพทย์และ จึงทำให้คนมีอายุยืนยาวมากขึ้นขณะที่ประชากรวัยเด็กมีแนวโน้มลดลงอย่างต่อเนื่องจากร้อยละ ๖.๓ ๑ ในปี ๒๕๕๕ เป็นร้อยละ ๑๕.๒ ในปี ๒๕๕๙ เช่นเดียวกับ ประชากรวัยแรงงานที่มีสัดส่วนลดลงจากร้อยละ ๗๐.๕๒ ในปี ๒๕๕๕ เป็นร้อยละ ๙๖.๔ ในปี ๒๕๕๙ ส่งผลให้อัตราพึ่งพิงมีแนวโน้มสูงขึ้นอย่างต่อเนื่องทำให้ ประชากรวัยแรงงานต้องรับภาระในการดูแลผู้สูงอายุมากขึ้นจาก ประชากรวัยแรงงาน ๕.๒๒ คน ดูแลผู้สูงอายุ ๑ คน ในปี ๒๕๕๕ เป็นประชากรวัยแรงงาน ๔.๕๐ คน ดูแลผู้สูงอายุ ๑ คน ในปี ๒๕๕๙

๔.๑.๓ ประชากรเมืองโดยรวมเพิ่มขึ้นปี ๒๕๕๕ มีประชากรเมืองจำนวน ๔.๓๗ ล้านคน หรือร้อยละ ๓๘.๐ ของประชากรทั้งภาค เพิ่มขึ้นเป็น ๔.๕๒ ล้านคน หรือร้อยละ ๓๗.๙ ของประชากรทั้งภาคในปี ๒๕๕๙ หรือเพิ่มขึ้นโดยเฉลี่ย ๐.๘๘ ต่อปีโดยจังหวัดปทุมธานีมีอัตราการเพิ่มของประชากรเมืองมากที่สุด ร้อยละ ๑๕.๕ รองลงมาคือ จังหวัดสมุทรสาครและจังหวัดลพบุรีมีอัตราการเพิ่มของประชากร ร้อยละ ๑๐.๗ และ ๔.๐ ตามลำดับ

๔.๑.๔ ประชากรแฝงมีแนวโน้มเพิ่มขึ้นในพื้นที่ที่เป็นแหล่งจ้างงานสำคัญจากข้อมูลในปี ๒๕๕๙ พบว่ากรุงเทพมหานครเป็นจังหวัดที่มีประชากรแฝงมากที่สุด ๒.๒๗ ล้านคนหรือ คิดเป็นร้อยละ ๒๗.๐ ของประชากรแฝงทั้งประเทศ (๘.๒๔ ล้านคน) รองลงมา ได้แก่จังหวัดสมุทรปราการ ๗.๖๘ แสนคน นนทบุรี. ๙๙๖ แสนคน ปทุมธานี. ๖๗๕ แสนคน และสมุทรสาคร ๔.๔๒ แสนคน หรือคิดเป็น ร้อยละ ๙.๓ ๘.๕ ๖.๙ และ ๕.๒ ของ ประชากรแฝงทั้งประเทศตามลำดับเนื่องจากภาคกลางและ กรุงเทพมหานครเป็นแหล่งอุตสาหกรรมต่างๆ เป็น ศูนย์กลางทางธุรกิจ การค้า และสถาบันการศึกษา

## ๔.๒ แรงงาน

๔.๒.๑ สัดส่วนกำลังแรงงานต่อประชากรมีแนวโน้มลดลงในปี ๒๕๕๙ ภาคกลางมีประชากร อายุ ตั้งแต่ ๑๕ ปี ขึ้นไป ๑๑.๗๕ ล้านคน เป็นผู้ที่อยู่ในกำลังแรงงานหรือผู้ที่พร้อมจะทำงาน ๘.๑๑ ล้านคน หรือคิดเป็น สัดส่วนร้อยละ ๗๑.๖ ลดลงจากปี ๒๕๕๕ ที่มีสัดส่วนร้อยละ ๗๒.๙ ของประชากรอายุ ๑๕ ปีขึ้นไป กำลังแรงงาน เหล่านี้ประกอบด้วย ผู้มีงานทำ ๘.๓๐ ล้านคน ซึ่งผู้มีงานทำส่วนใหญ่ร้อยละ ๕๑.๖ อยู่ใน ภาคบริการ รองลงมา ร้อย ละ ๓๑.๗ อยู่ในภาคอุตสาหกรรม และร้อยละ ๑๖.๗ อยู่ในภาคเกษตรกรรม โดยแรงงานในภาคบริการมีแนวโน้ม เพิ่มขึ้นจากร้อยละ ๔๙.๖ ในปี ๒๕๕๕ เป็นร้อยละ ๕๑.๖ ในปี ๒๕๕๙ เช่นเดียวกับแรงงานในภาคอุตสาหกรรมมี แนวโน้มเพิ่มขึ้นจากร้อยละ ๒๘.๘ ในปี ๒๕๕๕ เป็นร้อยละ ๓๑.๗ ใน ปี ๒๕๕๙ แต่แรงงานในภาคเกษตรกรรมมี แนวโน้มลดลงจากร้อยละ ๒๓.๖ ในปี ๒๕๕๕ เป็นร้อยละ ๑๖.๗ ใน ปี ๒๕๕๙ สำหรับอัตราการว่างงานมีแนวโน้ม เพิ่มขึ้นจากร้อยละ ๐.๗ ในปี ๒๕๕๕ เป็นร้อยละ ๑.๐ ในปี ๒๕๕๙

๔.๒.๒ แรงงานส่วนใหญ่มีความรู้ระดับประถมศึกษาและต่ำกว่าประถมศึกษา แรงงานระดับ อาชีวศึกษามีน้อยมากในปี๒๕๕๙ มีผู้งานทำ๘.๓๐ ล้านคน แรงงานส่วนใหญ่จบการศึกษาระดับประถมศึกษา และต่ำกว่าซึ่งมีแนวโน้มลดลงจากร้อยละ๔๒.๒ ในปี๒๕๕๕ เป็นร้อยละ๓๕.๔ ในปี๒๕๕๙ แรงงานที่จบ การศึกษา ระดับมัธยมต้น เพิ่มขึ้นจากร้อยละ๑๗.๔ในปี๒๕๕๕ เป็นร้อยละ๑๘.๘ ในปี๒๕๕๙ ระดับมัธยม ปลาย เพิ่มขึ้นจาก ร้อยละ๑๑.๑ ในปี๒๕๕๕ เป็นร้อยละ๑๓.๓ ในปี๒๕๕๙ แรงงานที่จบการศึกษา ระดับอุดมศึกษาเพิ่มขึ้นจากร้อย ละ๒๐.๓ ในปี๒๕๕๕ เป็นร้อยละ๒๒.๒ ในปี๒๕๕๙ สำหรับแรงงานระดับ อาชีวศึกษามีสัดส่วนน้อยที่สุดแต่มีแนวโน้ม เพิ่มขึ้นจากร้อยละ๔.๖ในปี๒๕๕๕ เป็นร้อยละ๔.๙ ในปี๒๕๕๙ แต่ยังไม่สามารถตอบสนองความต้องการของ ตลาดแรงงานในปัจจุบันที่ต้องการแรงงานสายวิชาชีพจำนวนมาก

๔.๒.๓ ประกันสังคมแรงงานของภาคกลางเข้าสู่ระบบประกันสังคมเพิ่มขึ้นโดยสัดส่วนแรงงานที่ ได้รับความคุ้มครองตามระบบประกันสังคมลดลงจากร้อยละ๔๔.๙ในปี๒๕๕๕ เป็นร้อยละ๕๕.๐ในปี๒๕๕๙ แต่ยัง สูงกว่าค่าเฉลี่ยของประเทศ๓๖(ร้อยละ.๗)โดยปี๒๕๕๙ ภาคกลางมีแรงงานอยู่ในระบบประกันสังคม จำนวน๓.๗๘ ล้านคนหรือร้อยละ๔๔.๙ จังหวัดพระนครศรีอยุธยา มีแรงงานอยู่ในระบบประกันสังคมมากที่สุดร้อยละ๗๖.๑ รองลงมา ได้แก่ จังหวัดสมุทรปราการและจังหวัดสมุทรสาครร้อยละ๖๓.๘ และ ๖๓.๖ ตามลำดับ ส่วนจังหวัดที่มี แรงงานอยู่ในระบบประกันสังคมน้อยที่สุด ได้แก่ จังหวัดสุพรรณบุรีร้อยละ๑๖.๑

๔.๒.๔ ภาคกลางต้องพึ่งพิงแรงงานต่างด้าวลดลงโดยในปี๒๕๕๙ มีจำนวนแรงงานต่างด้าว ๓ สัญชาติ(เมียนมาร์ สปป.ลาว กัมพูชา)ที่ได้รับอนุญาตให้ทำงานในภาคจำนวน๔๒๗,๙๒๒ คน ลดลงจากปี๒๕๕๕ จำนวน๒๔๒,๐๘๔ คน หรือคิดเป็นร้อยละ๔๗.๗ ของแรงงานต่างด้าวที่ได้รับอนุญาตให้ทำงานทั้งประเทศโดย จังหวัดปทุมธานี มีแรงงานต่างด้าวเข้ามาทำงานมากที่สุดในภาคกลาง๑๑๘,๘๒๘จำนวนรองลงมาได้แก่จังหวัด สมุทรสาคร จำนวน๙๖,๖๙๔ คน ทั้งนี้เป็นผลมาจากโครงสร้างประชากรที่เข้าสู่ภาวะสังคมผู้สูงอายุ ในขณะที่ ประชากรวัยแรงงานและวัยเด็กมีแนวโน้มลดลงประกอบกับแรงงานบางสาขาไม่เป็นที่นิยมของคนไทย โดยเฉพาะ ในกิจการประมงทะเลแปรรูปสัตว์น้ำและผู้ประกอบการจึงต้องใช้แรงงานจาก ประเทศเพื่อนบ้านโดยเฉพาะ แรงงานสัญชาติเมียนมาร์

### ๔.๓ การศึกษา

๔.๓.๑ จำนวนปีการศึกษาเฉลี่ยของประชากรสูงกว่าค่าเฉลี่ยประเทศในปี๒๕๕๙ ประชากร อายุ ๑๕-๕๙ ปีของภาคกลาง มีจำนวนปีการศึกษาเฉลี่ย๙.๗ปีและกรุงเทพมหานคร มีจำนวนปีการศึกษา เฉลี่ย๑๑.๕ ปี สูงกว่าภาคอื่นๆและระดับประเทศที่มีปีการศึกษาเฉลี่ย ๙.๔ โดยจังหวัดนนทบุรี มีจำนวนปี การศึกษาเฉลี่ยสูงสุด ของภาค๑๑.๕ ปี รองลงมา ได้แก่ จังหวัดปทุมธานีและจังหวัดสมุทรปราการ ซึ่งมีจำนวน ปีการศึกษาเฉลี่ย๑๐.๗ และ ๑๐.๕ ปี ตามลำดับ

๔.๓.๒ ผลสัมฤทธิ์ทางการศึกษาอยู่ในเกณฑ์ดีโดยผลการสอบ O-NET ชั้น ๓ม.(๕ วิชาหลัก) ใน ปีการศึกษา๒๕๕๙ มีคะแนนเฉลี่ยร้อยละ๓๘.๙ เพิ่มขึ้นจากร้อยละ๓๘.๙ ในปี๒๕๕๕ แต่ก็ยังต่ำกว่า เกณฑ์ ค่าเฉลี่ยร้อยละ๕๐ในทุกวิชาเมื่อพิจารณาในรายวิชาปี๒๕๕๙ พบว่าวิชาคณิตศาสตร์มีคะแนนเฉลี่ย ต่ำสุดร้อยละ ๒๙.๙ และวิชาสังคมศึกษามีคะแนนเฉลี่ยสูงสุดร้อยละ๔๙.๘รองลงมาได้แก่วิชาภาษาไทย วิทยาศาสตร์ และ ภาษาอังกฤษร้อยละ๔๗.๑ ๓๕.๒ และ ๓๒.๕ ตามลำดับ

๔.๓.๓ สถาบันการศึกษามีทุกระดับภาคกลางมีสถาบันการศึกษาระดับอุดมศึกษา๔๖แห่ง ครอบคลุมเกือบทุกจังหวัด แยกเป็นมหาวิทยาลัยของรัฐ๒๔แห่งเอกชน๒๐ แห่ง และสถาบันวิทยาลัยชุมชน ๒ แห่ง และในส่วนของกรุงเทพมหานคร ซึ่งมีสถาบันการศึกษาที่สำคัญและมีชื่อเสียง ในระดับอุดมศึกษา จำนวน๕๙ แห่ง แยกเป็นมหาวิทยาลัยของรัฐ๓๔แห่ง และมหาวิทยาลัยเอกชน๒๕ แห่ง ซึ่งสถาบันการศึกษาระดับอุดมศึกษาติดอันดับ ใน๘๐๐อันดับแรกของโลกจากการจัดอันดับของTimes Higher Education (THE) ประจำปี๒๐๑๖-๒๐๑๗ มหาวิทยาลัยในพื้นที่ภาคกลางและกรุงเทพมหานคร ติดอันดับใน๘๐๐ อันดับแรกของโลก จำนวน๓แห่ง คือ มหาวิทยาลัยมหิดล จุฬาลงกรณ์มหาวิทยาลัยและ มหาวิทยาลัยเทคโนโลยีพระจอมเกล้าธนบุรี สำหรับระดับมัธยมศึกษาที่มีชื่อเสียงหลาย โรงเรียนเตรียมอุดมศึกษา โรงเรียนมหิดลวิทยานุสรณ์ โรงเรียนสวนกุหลาบวิทยาลัย และโรงเรียนบดินทรเดชา (สิงห์ สิงหเสนีย์) เป็นต้น

#### ๔.๔ สาธารณสุข

๔.๔.๑ ประชาชนในภาคกลางมีโอกาสได้รับบริการสาธารณสุขที่ดีที่สุดของประเทศเนื่องจากเป็นที่ตั้งของสถานพยาบาลที่ดีที่สุดและมากที่สุดของประเทศ โดยมีจำนวนโรงพยาบาลรัฐบาล๑,๙๓๙ จำนวนแห่ง แยกเป็น โรงพยาบาลชุมชน (รพช๑๑๘.) แห่ง โรงพยาบาลทั่วไป (รพท๒๒.) แห่ง โรงพยาบาลศูนย์ (รพศ.) ๘ แห่ง และโรงพยาบาลส่งเสริมสุขภาพตำบล (รพ.สต.) จำนวน๑,๗๙๑ แห่งและสัดส่วนแพทย์ต่อประชากรของภาคกลาง ไม่รวมกรุงเทพฯ มีแนวโน้มดีขึ้น จากแพทย์ ๑ คนต่อประชากร๒,๔๙๙ในปี๒๕๕๔ เป็น๒,๑๒๑ คน ในปี๒๕๕๘ ซึ่งจังหวัดสมุทรสาคร มีโอกาสได้รับบริการด้านสุขภาพสูงที่สุดโดยมีแพทย์๑ คน ต่อประชากร๑,๓๕๐ คน รองลงมาคือจังหวัดปทุมธานีซึ่งมีแพทย์๑คน ต่อประชากร ๑,๔๓๘ คน ในส่วนของกรุงเทพมหานคร มีโรงพยาบาลสังกัดโรงเรียนแพทย์โรงพยาบาลทั่วไป๒๖ แห่ง โรงพยาบาลเฉพาะโรคและสถาบันเฉพาะโรค ๑๓ แห่ง ศูนย์บริการสาธารณสุขครบทุกเขตรวม ๖๘ ศูนย์/๗๖ สาขา และโรงพยาบาลเอกชน ๑๐๔ แห่งซึ่งส่วนใหญ่กระจุกตัวอยู่ในกรุงเทพฯ หรือคิดเป็น ร้อยละ ๓๐.๓ ของโรงพยาบาลเอกชนทั้งหมด

๔.๔.๒ อัตราการเจ็บป่วยด้วยโรคไม่ติดต่อที่ป้องกันได้มีแนวโน้มเพิ่มขึ้นอย่างต่อเนื่องอัตราการเจ็บป่วยด้วยโรคไม่ติดต่อที่ป้องกันได้ ได้แก่ โรคมะเร็ง ความดันโลหิต หัวใจ เบาหวาน และเลือดสมองเพิ่มขึ้นจาก ๔,๘๒๙.๓๓ คนต่อประชากรแสนคน ในปี๒๕๕๔ เป็น๕,๘๔๐.๙๘ คนต่อประชากรแสนคน ในปี๒๕๕๘ โดยเฉพาะการเจ็บป่วยด้วยโรคมะเร็งซึ่งเป็นสาเหตุการตายสูงที่สุดของคนไทย พบว่าภาคกลางมีอัตราการเจ็บป่วยด้วยโรคมะเร็งเพิ่มขึ้น๕๒๒.๑๗จากคนต่อประชากรแสนคนในปี๒๕๕๔ เป็น ๖๓๔.๓๘ คนต่อประชากรแสนคนในปี ๒๕๕๘ แต่สำหรับอัตราผู้ป่วยเอดส์สะสมภาคกลางมีแนวโน้มลดลง จาก ๑๘๘.๐๕ คนต่อประชากรแสนคนในปี ๒๕๕๔ เป็น ๑๐๗.๖๒ คนต่อประชากรแสนคนในปี๒๕๕๘

๔.๔.๓ อัตราการคลอดในหญิงอายุ๑๕-๑๙ ปีสูงกว่าค่าเฉลี่ยของประเทศปัญหาการตั้งครรภ์ในวัยรุ่นของภาคกลางลดลงจาก ๖๐.๑ คนต่อประชากรหญิงอายุ๑๕-๑๙ ปีพันคนในปี๒๕๕๕ เป็น ๔๖.๑ คนต่อประชากรหญิงอายุ๑๕-๑๙ ปีพันคนในปี๒๕๕๙ แต่ก็ยังเป็นอัตราที่สูงกว่าค่าเฉลี่ยของประเทศที่มีอัตรา๔๒.๙ คนต่อประชากรหญิงอายุ๑๕-๑๙ ปีพันคนโดยจังหวัดที่มีอัตราการคลอดในหญิงอายุ๑๕-๑๙ ปีสูงสุดของภาคกลางคือจังหวัดประจวบคีรีขันธ์ รองลงมาได้แก่ จังหวัดสมุทรสาคร และจังหวัดสระบุรีที่มีอัตราการคลอด๖๓.๘ ๕๙.๓

และ ๕๔.๑ คนต่อประชากรหญิงอายุ ๑๕-๑๙ ปี พันคน ตามลำดับ ทั้งนี้ ปัญหาการตั้งครรภ์ในเด็กวัยรุ่นของภาคกลาง ยังคงเป็นปัญหาสำคัญที่จะต้องดำเนินการป้องกันแก้ไขอย่างต่อเนื่อง

๔.๔.๔ อัตราการตายของมารดาและอัตราการตายของทารกมีแนวโน้มเพิ่มขึ้นโดยอัตราการตายของมารดาจากการคลอดบุตรมีแนวโน้มเพิ่มขึ้นจาก ๑๗.๕ คนต่อการเกิดมีชีพแสนคนในปี ๒๕๕๕ เป็น ๒๑.๗ คนต่อการเกิดมีชีพแสนคน ๒๕๕๙ ในปี แต่ยังคงต่ำกว่าระดับประเทศที่มีอัตราการตายของมารดา ๒๖.๖ คนต่อการเกิดมีชีพแสนคน จังหวัดสิงห์บุรีมีอัตราการตายของมารดาสูงสุดในภาคคือ ๕๓.๙ คนต่อการเกิดมีชีพแสนคน รองลงมาได้แก่ จังหวัดสุพรรณบุรีและจังหวัดปทุมธานี มีอัตราการตายของมารดา ๕๒.๗ และ ๔๗.๒ คนต่อประชากรแสนคน ตามลำดับ ส่วนอัตราการตายของทารกมีแนวโน้มเพิ่มขึ้นเล็กน้อยจาก ๖.๐ คนต่อเกิดมีชีพพันคน ๒๕๕๕ ในปี เป็น ๖.๑ คนต่อเกิดมีชีพพันคนในปี ๒๕๕๙ แต่ยังคงต่ำกว่าระดับประเทศที่มีอัตรา ๖.๔ คนต่อการเกิดมีชีพพันคน โดยจังหวัดประจวบคีรีขันธ์มีอัตราการตายของทารกสูงสุด ๘.๘ คนต่อการเกิดมีชีพพันคน รองลงมาคือจังหวัดพระนครศรีอยุธยาและจังหวัดอ่างทอง มีอันดับการตายของทารก ๗.๔ และ ๗.๓ คนต่อเกิดมีชีพพันคน ตามลำดับ ในส่วนของกรุงเทพมหานคร อัตราการตายของมารดามีแนวโน้มเพิ่มขึ้นจาก ๑๔.๕ คนต่อการเกิดมีชีพแสนคนในปี ๒๕๕๕ เป็น ๒๐.๑ คนต่อการเกิด มีชีพแสนคน ในปี ๒๕๕๙ ส่วนอัตราการตายของทารกมีแนวโน้มเพิ่มขึ้นเช่นกัน ๖.๓ ต่อเกิดมีชีพพันคนจากในปี ๒๕๕๕ เป็น ๖.๘ คนต่อเกิดมีชีพพันคนในปี ๒๕๕๙

๔.๕ ความปลอดภัยในชีวิตและทรัพย์สินชุมชนมีความปลอดภัยในชีวิตและทรัพย์สินภาคกลาง ลดลงมีคดีเกี่ยวกับชีวิต ร่างกายและเพศและคดีประทุษร้ายต่อทรัพย์สินลดลงจาก ๑๕๐.๗ คดี ในปี ๒๕๕๕ เป็น ๑๒๐.๒ คดีต่อประชากรแสนคนในปี ๒๕๕๙ โดยจังหวัดสมุทรปราการมีสัดส่วนคดีสูงสุด จำนวน ๑๗๓.๗ คดีต่อประชากรแสนคน รองลงมาได้แก่ จังหวัดพระนครศรีอยุธยา และสิงห์บุรี ๑๕๔ มีสัดส่วนคดี ๓ และ ๑๓๙.๖ คดีต่อประชากรแสนคนตามลำดับสำหรับคดียาเสพติดก็มีแนวโน้มลดลงจาก ๗๔๙.๔ คดีต่อประชากรแสนคน ในปี ๒๕๕๕ เป็น ๔๑๗.๑ คดีต่อประชากรแสนคนในปี ๒๕๕๙ ทั้งนี้พบอัตราการเกิดคดียาเสพติดสูงสุดที่จังหวัดสมุทรปราการ ๕๕๓.๑ คดีต่อประชากรแสนคน รองลงมาได้แก่ จังหวัดกาญจนบุรีและสิงห์บุรีที่มีสัดส่วนยาเสพติดเท่ากับ ๕๔๐.๒ และ ๕๓๘.๐ คดีต่อประชากรแสนคน ตามลำดับ

๔.๖ ความอบอุ่นในชีวิตครอบครัวมีแนวโน้มดีขึ้น ในขณะที่อัตราการสมรสมีแนวโน้มลดลง โดยในช่วงปี ๒๕๕๗-๒๕๕๙ อัตราการหย่าร้างในภาคกลางมีแนวโน้มลดลงจาก ๖.๖ คู่ต่อพันครัวเรือน ในปี ๒๕๕๗ เป็น ๕.๔ คู่ต่อพันครัวเรือนในปี ๕๙ แต่โดยภาพรวมยังสูงกว่าอัตราการหย่าร้างของ ๒๕๕๙ ทั้งประเทศ (๕.๕ คู่ต่อพันครัวเรือน) ในปีจังหวัดพระนครศรีอยุธยามีอัตราการหย่าร้างสูงสุดในภาค คือ ๘.๑ คู่ต่อพันครัวเรือน ในขณะที่จังหวัดสมุทรสาครมีอัตราการหย่าร้างน้อยที่สุด ๓.๑ คู่ต่อพันครัวเรือน ส่วนอัตราการสมรสภาคกลางมีแนวโน้มลดลงจาก ๑๖.๐ คู่ต่อพันครัวเรือน ในปี ๒๕๕๗ เป็น ๑๒.๓ คู่ต่อพัน ครัวเรือน ในปี ๒๕๕๙ แต่โดยภาพรวมยังต่ำกว่าอัตราการสมรสของทั้งประเทศ (๑๔.๓ คู่ต่อพันครัวเรือน) โดย จังหวัดสระบุรีมีอัตราการสมรสสูงสุดในภาคคือ ๑๗.๘ คู่ต่อพันครัวเรือน ในขณะที่จังหวัดสมุทรสาครมีอัตราการสมรสน้อยที่สุด ๗.๕ คู่ต่อพันครัวเรือน

#### ๔.๗ สถานการณ์ความยากจน และความเหลื่อมล้ำในการกระจายรายได้มีทิศทางที่ดีขึ้น

จำนวนคนจนหรือประชากรที่มีรายจ่ายเพื่อการบริโภคต่ำกว่าเส้นความยากจนลดลงจาก ๙๖๓.๕ พันคน ในปี ๒๕๕๕ เป็น ๗๑๓.๒ พันคน ในปี ๒๕๕๙ เช่นเดียวกับสัดส่วนคนจนของภาคที่มีแนวโน้มลดลงอย่างต่อเนื่องจากร้อยละ ๗.๖๑ ในปี ๒๕๕๕ เป็นร้อยละ ๕.๔๑ ในปี ๒๕๕๙ โดยจังหวัดชัยนาทมีสัดส่วนคนจนมากที่สุดของภาค ร้อยละ ๒๘.๓ รองลงมาได้แก่ จังหวัดอ่างทองและจังหวัดกาญจนบุรี มีสัดส่วนคนจนร้อยละ ๑๔.๕ ร้อยละ ๑๔.๑ ตามลำดับ ส่วนประสิทธิภาพความไม่เสมอภาคในการกระจายรายได้ (Gini Coefficient) (ภาคกลางมีแนวโน้มลดลงเกือบทุกจังหวัด ยกเว้นจังหวัดปทุมธานี ลพบุรี พระนครศรีอยุธยา เพชรบุรี และสมุทรสงคราม โดยเฉพาะจังหวัดปทุมธานีที่มีความเหลื่อมล้ำเพิ่มขึ้นมาก ๒๕๕๔ ในปี ๒๕๕๖ และ ๒๕๕๘ จังหวัดปทุมธานีมีสัมประสิทธิ์ความไม่เสมอภาคในการกระจายรายได้ (Gini Coefficient) (เท่ากับ ๐.๒๙๙ ๐.๓๑๓ และ ๐.๔๓๓ ตามลำดับ

#### ๕. ทรัพยากรธรรมชาติ สิ่งแวดล้อม และภัยพิบัติ

##### ๕.๑ สถานการณ์ด้านทรัพยากรธรรมชาติและสิ่งแวดล้อม

๕.๑.๑ ทรัพยากรดินเสื่อมโทรมพื้นที่ใช้ประโยชน์นอกการเกษตรเพิ่มขึ้นในขณะที่พื้นที่ เกษตรลดลง ทรัพยากรดินมีแนวโน้มเสื่อมโทรมในระดับสูง ซึ่งมีสาเหตุจากการใช้ประโยชน์ที่ดินที่ไม่ เช่น การใช้สารเคมี การแผ้วถางป่าไม้ เป็นต้น และยังมีปัญหาดินเสื่อมโทรมที่เกิดตามธรรมชาติ โด ดินเปรี้ยวจัดในภาคกลางมีปริมาณเนื้อที่ ๓.๒๐ ล้านไร่ ปัญหาดินเค็มมีพื้นที่ประมาณ ๐.๔๘ ล้านไร่ พบใน บริเวณพื้นที่ที่มีตะกอนน้ำทะเล น้ำกร่อย และกลุ่มจังหวัดที่มีพื้นที่ใกล้กับทะเล ได้ สุพรรณบุรี กาญจนบุรี อ่างทอง สิงห์บุรี และชัยนาท

๕.๑.๒ ปริมาณน้ำในอ่างเก็บน้ำขนาดใหญ่มีแนวโน้มลดลง ปริมาณน้ำท่าของภาคกลางมาจากลุ่มน้ำหลัก ๗ แห่ง คือ ลุ่มน้ำเจ้าพระยา ลุ่มน้ำสะแกกรัง ลุ่มน้ำป่าสัก ลุ่มน้ำท่าจีน ลุ่มน้ำเพชรบุรี ลุ่มน้ำชายฝั่ง ตะวันตก ๒๔,๙๗๖ มีค่ารายปีเฉลี่ยล้านลูกบาศก์เมตร จากสถิติปริมาณการเก็บกักน้ำได้ของอ่างเก็บน้ำขนาดใหญ่ของภาคกลางจำนวน ๕ พบว่า ปริมาณน้ำที่กักเก็บได้ตั้งแต่ปี ๒๕๕๕-๒๕๕๙ มีปริมาณลดลงเฉลี่ยร้อยละ ๐.๖ ต่อปี โดยปี ๒๕๕๙ มีปริมาณน้ำกักเก็บได้จำนวน ๑๘,๖๕๖ ล้านลูกบาศก์เมตร คิดเป็นร้อยละ ๕๙.๕ ของความจุอ่าง ลดลงร้อยละ ๒.๔ จากปี ๒๕๕๘ และคิดเป็นร้อยละ ๗๔.๗ ของปริมาณน้ำท่ารายปี ขณะที่ความต้องการใช้น้ำเพิ่มขึ้น จากการเพิ่มขึ้นของรอบการผลิตการขยายตัวของภาคอุตสาหกรรม การท่องเที่ยว และการเพิ่มขึ้นของชุมชนอย่างต่อเนื่อง ส่งผลให้ปัญหาขาดแคลนน้ำในหน้าแล้งรุนแรงขึ้น

๕.๑.๓ พื้นที่ป่าไม้ภาคกลางเพิ่มขึ้นเล็กน้อยตั้งแต่ปี ๒๕๕๖-๒๕๕๙ พบว่า พื้นที่ป่าไม้ของภาคกลางเพิ่มขึ้นเฉลี่ยร้อยละ ๐.๐๒ ต่อปี โดยในปี ๒๕๕๙ มีพื้นที่ป่าไม้ ๑๓.๙๑ ล้านไร่ คิดเป็นร้อยละ ๓๓.๘ ของพื้นที่ภาค ซึ่งต่ำกว่าค่ามาตรฐานความสมดุลของระบบนิเวศ มีสัดส่วนพื้นที่ป่าไม้คนร้อยละ ๑๓.๖ ของพื้นที่ป่าทั้งประเทศ โดยจังหวัดที่มีสัดส่วนพื้นที่ป่าไม้ตามมาตรฐานความสมดุลของระดับป่าไม้จังหวัดกาญจนบุรี และเพชรบุรี ส่วนจังหวัดที่ไม่มีพื้นที่ป่าไม้เลย ได้แก่ จังหวัดนนทบุรี ศรีอยุธยา และอ่างทอง การเพิ่มขึ้นของผืนป่าเป็นผลจากประชาชนมีส่วนร่วมในการอนุรักษ์ ฟื้นฟู ดูแลรักษา รวมทั้งมีโครงการปลูกป่าไม้อย่างต่อเนื่อง สำหรับสถานการณ์ป่าชายเลนภาคกลาง (จังหวัดสมุทรปราการ สมุทรสาคร สมุทรสงคราม เพชรบุรี และประจวบคีรีขันธ์) ๕ ปีที่ผ่านมา ในช่วง (พ.ศ. ๒๕๕๒-๒๕๕๗) ลดลงร้อยละ ๙.๓ โดยปี ๒๕๕๗ ภาคกลางมีพื้นที่ป่าชายเลนทั้งหมดประมาณ ๖๕,๖๒๑.๙๘ ไร่ ซึ่งจังหวัดที่มีพื้นที่ ป่าชายเลนมากที่สุด คือ จังหวัดสมุทรสาคร น้อยที่สุด คือ จังหวัด



ประจวบคีรีขันธ์ ส่วนกรุงเทพฯ พื้นที่ป่าไม้เพิ่มขึ้น ๒,๔๔๘ ไร่โดยปี ๒๕๕๙ มีพื้นที่ป่าไม้ ๓,๒๕๔ ไร่ คิดเป็นร้อยละ ๐.๓ ของพื้นที่จังหวัด พื้นที่ป่าชายเลนมีแนวโน้มลดลงอย่างต่อเนื่อง โดยเฉลี่ยลดลงร้อยละ ๒๑.๘ ต่อปี

๕.๑.๔ ปริมาณขยะมูลฝอยที่เกิดขึ้นและที่ตกค้างสะสมเพิ่มขึ้นภาคกลางมีปริมาณขยะมาก เป็นลำดับของประเทศ รองจากภาคตะวันออกเฉียงเหนือ โดยในช่วงปี ๒๕๕๗-๒๕๕๙ ปริมาณขยะมูลฝอย ที่เกิดขึ้นของภาคกลางเฉลี่ยเพิ่มขึ้นร้อยละ ๔.๒ ต่อปีซึ่งเป็นการเพิ่มขึ้นตามการขยายตัวทางเศรษฐกิจ และการเปลี่ยนแปลงพฤติกรรมกรอุปโภคบริโภคของประชาชน โดยในปี ๒๕๕๙ มีปริมาณขยะที่เกิดขึ้น ๕.๖๒ ล้านตันต่อปี ๑๕,๓๘๘ หรือ ๕ ตันต่อวัน หรือคิดเป็นร้อยละ ๒๐.๘ ของปริมาณขยะที่เกิดขึ้นทั้งประเทศ จังหวัดที่มีปริมาณการเกิดขยะมากที่สุดตามลำดับ คือ จังหวัดสมุทรปราการ นนทบุรี ปทุมธานี และนครปฐมมีปริมาณขยะที่มีการกำจัดอย่างถูกต้องตามหลักวิชาการและที่ถูกนำไปใช้ประโยชน์เมื่อเทียบกับ ที่เกิดขึ้นมีสัดส่วนเพิ่มขึ้นทุกปี ๒๕๕๗ รัฐบาลได้กำหนดให้ปัญหาขยะเป็นวาระแห่งชาติเนื่องจากปี ซึ่งจะทำให้มีการดำเนินงานเกี่ยวกับปัญหาขยะอย่างเป็นระบบและมีประสิทธิภาพมากขึ้น ถึงกระนั้น ภาคกลาง ประสบกับปัญหาปริมาณขยะตกค้างสะสมเพิ่มมากขึ้นและปริมาณของเสียอันตรายที่มีแนวโน้มของปัญหา รุนแรงมากขึ้น โดยเฉพาะของเสียอันตรายจากชุมชน และมูลฝอยติดเชื้อ

๕.๑.๕ คุณภาพน้ำของภาคกลางยังคงอยู่ในเกณฑ์เสื่อมโทรมมากกว่าภาคอื่นๆ มีจำนวนแหล่งน้ำที่สำคัญอยู่ ๑๗ แห่งในช่วงปี ๒๕๕๕-๒๕๕๙ ถึงแม้จำนวนแหล่งน้ำที่อยู่ในเกณฑ์ดีมีจำนวน เพิ่มขึ้น และแหล่งน้ำที่อยู่ในเกณฑ์เสื่อมโทรมมีจำนวนลดลง ๒๕๕๙ จำนวนแหล่งน้ำเสื่อมโทรมมี ๔ แห่ง ลดลงจากปี ๒๕๕๘ ที่มีถึง ๘ แห่ง ในขณะที่จำนวนแหล่งน้ำที่อยู่ในเกณฑ์ดีและพอใช้เพิ่มมากขึ้น แต่ ก็ยังคงมีคุณภาพน้ำอยู่ในเกณฑ์เสื่อมโทรมมากกว่าภาคอื่นๆ แม่น้ำที่อยู่ในเกณฑ์เสื่อมโทรม ไแม่เจ้าพระยาตอนล่าง แม่น้ำท่าจีนตอนล่าง แม่น้ำลพบุรี และแม่น้ำสะแกกรัง สาเหตุสำคัญมาจากชุมชนเมือง พื้นที่เกษตรกรรมเพาะเลี้ยงสัตว์น้ำ การปศุสัตว์ที่ไม่มีระบบการจัดการของเสีย โดยเฉพาะ ในแม่น้ำเจ้าพระยาตอนล่างและแม่น้ำท่าจีนพบว่า เกิดจากการระบายน้ำเสียจากโรงงาน อุตสาหกรรมและนิคมอุตสาหกรรมที่ตั้งอยู่อย่างหนาแน่นส่วนในเขตกรุงเทพมหานครแน่นอน ค่าเฉลี่ยคุณภาพน้ำ ในคลองและแม่น้ำเจ้าพระยา ยังคงมีปัญหา น้ำเสียค่อนข้างรุนแรง สาเหตุจากการปล่อยสิ่งปฏิกูล สิ่งโสโครกของชุมชนสำหรับคุณภาพน้ำชายฝั่งทะเลของภาคกลางมีแนวโน้มดีขึ้นจากสถานีตรวจวัดคุณภาพน้ำชายฝั่งทะเล ๓๘ แห่ง ในปี ๒๕๕๙ มี ๑๘ แห่งที่อยู่ในเกณฑ์ดีเพิ่มขึ้นจากปี ๒๕๕๘ ที่มีเพียง ๑ แห่ง อย่างไรก็ตาม ยังมีบริเวณที่ควรเฝ้าระวังเป็นพิเศษ เนื่องจากเป็นบริเวณเสื่อมโทรมถึงเสื่อมโทรมมาก ได้ปากคลอง ๑๒ ธันวาคมโรงงานฟอกย้อม กม. ๓๕ ปากแม่น้ำเจ้าพระยาจังหวัดสมุทรปราการ บริเวณปากน้ำแม่กลอง จังหวัดสมุทรสงคราม ปากคลองบ้านบางตะบูน จังหวัดเพชรบุรี และปากแม่น้ำท่าจีน สมุทรสาคร ซึ่งสาเหตุส่วนใหญ่มาจากการปล่อยน้ำเสียของโรงงานฟอกย้อม แหล่งชุมชนทิ้งเศษขยะเศษอาหาร รวมถึงการเพาะเลี้ยงสัตว์น้ำชายฝั่งและการเลี้ยงปศุสัตว์

๕.๑.๖ มลพิษทางอากาศยังคงเป็นปัญหาอย่างต่อเนื่องของภาคกลางทั้งมลพิษที่ได้รับ ผลกระทบจากสารอินทรีย์ระเหยง่าย ก๊าซโอโซน และฝุ่นละอองขนาดเล็ก ภาคกลางส่วนใหญ่พบในจังหวัดที่ เขตประกอบการอุตสาหกรรม ได้แก่ จังหวัดสมุทรปราการ นนทบุรี สระบุรี ปทุมธานี อยุธยา และสมุทรสาคร ส่วนปัญหาฝุ่นละอองขนาดเล็กไม่เกิน ๑๐ ไมครอน บริเวณตำบลหน้าพระลาน จังหวัดสระบุรี มีแนวโน้มดีขึ้น กล่าวคือ ในปี ๒๕๕๙ มีจำนวนวันที่ฝุ่นละอองสูงเกินมาตรฐานลดลงแต่ยังคงเป็นพื้นที่ที่มีปัญหามากที่สุด ของประเทศ สาเหตุหลักมาจากกิจกรรมโรงโม่ บด ย่อยหิน เหมืองหิน และการขนถ่านหิน ส่วนพื้นที่กรุงเทพมหานครและ

ปริมาณ (นนทบุรีปทุมธานี สมุทรปราการ และนครปฐม) ยังคงพบทั้งปัญหาฝุ่นละออง และสารอินทรีย์ระเหยง่ายเกินค่ามาตรฐานอย่างต่อเนื่อง

## ๕.๒ สถานการณ์ภัยพิบัติ

๕.๒.๑ ไฟป่าแนวโน้มเพิ่มขึ้นจากสถิติตั้งแต่ปี ๒๕๕๕-๒๕๕๙ พบว่า จำนวนพื้นที่ป่าที่ถูก ไฟไหม้เพิ่มขึ้นเฉลี่ยร้อยละ๑๒.๔ต่อปี โดยเฉพาะในปี๒๕๕๙ พบว่า มีพื้นที่ป่าถูกไฟไหม้๖,๓๒๖ไร่ คิดเป็น สัดส่วนร้อยละ ๐.๐๕ ของพื้นที่ป่าภาคกลางเพิ่มขึ้นจากปี๒๕๕๘ร้อยละ๔๐.๑ จังหวัดที่มีสัดส่วนไฟไหม้ป่า เมื่อเทียบกับพื้นที่ป่าไม้มากที่สุด คือ จังหวัดประจวบคีรีขันธ์ เพชรบุรี ราชบุรี กาญจนบุรี ตามลำดับ ซึ่งสาเหตุส่วนใหญ่คาดว่าน่าจะเกิดจากการเผาไร่เพื่อกำจัดวัชพืชหรือเศษซากพืชที่เหลืออยู่ ภายหลังจากเก็บเกี่ยว

๕.๒.๒ สถานการณ์อุทกภัยเบาบางลง ภายหลังจากเหตุการณ์มหาอุทกภัยปี๒๕๕๔ภาคกลาง ได้รับความเสียหายจากอุทกภัยเบาบางลง ช่วงปี๒๕๕๕-๒๕๕๗ ภาคกลางมีจำนวนจังหวัดและหมู่บ้าน ที่ได้รับผลกระทบจากอุทกภัยลดลงเรื่อย ๆ ซึ่งจังหวัดที่ประสบอุทกภัยซ้ำซาก ได้แก่ จังหวัดพระ สระบุรี ชัยนาทสิงห์บุรี อ่างทอง สุพรรณบุรี นครปฐม ราชบุรี และสมุทรปราการ สาเหตุหลักในการเกิด อุทกภัยส่วนใหญ่เกิดจากฝนตกหนักติดต่อกันเป็นเวลานาน ประกอบกับมีการบุกรุกทำลายป่าซึ่งเป็น นอกจากนี้ยังมีจังหวัดที่เป็นพื้นที่เศรษฐกิจที่ได้รับ ความเสียหายจากอุทกภัยจังหวัดนนทบุรีปทุมธานีและคือจังหวัดสมุทรสาคร

๕.๒.๓ พื้นที่ประสบภัยแล้งลดลงภาพรวมในช่วง ๔ ปี(๒๕๕๕-๒๕๕๘) ภาคกลางมีจำนวนหมู่บ้านที่ประสบภัยแล้งลดลง ๒๕๕๘ ยกเว้นปีที่มีหมู่บ้านที่ประสบภัยแล้งเพิ่มขึ้นจาก๑,๐๒๔ ปี๒๕๕๗ เพิ่มเป็น ๑,๔๗๙ ในปี๒๕๕๘ โดยจังหวัดที่ประสบภัยแล้งซ้ำซาก ได้แก่ กาญจนบุรี และเพชรบุรี สาเหตุหลักเกิดจากภาวะฝนทิ้งช่วง ส่งผลให้ปริมาณน้ำฝนที่ตกน้อยและไม่ตกในพื้นที่อ่างเก็บน้ำ

๕.๒.๔ การกัดเซาะชายฝั่งทะเลยังเป็นปัญหาต่อเนื่องภาคกลางมีจังหวัดที่มีพื้นที่ติดชายทะเล ได้แก่ สมุทรปราการ สมุทรสงคราม สมุทรสาคร เพชรบุรี และประจวบคีรีขันธ์ มีชายฝั่งทะเลยาว๔๖๒.๔๘ กิโลเมตร คิดเป็นร้อยละ๑๔.๗ ของความยาวชายฝั่งทั้งหมด โดยถูกกัดเซาะเป็นระยะทางรวม๑๗๑.๒๓ กิโลเมตร คิดเป็นร้อยละ๒๐.๖ ของการกัดเซาะชายฝั่งทะเลทั้งหมด ซึ่งเป็นการกัดเซาะรุนแรงระยะทาง ๖๓.๒๖ กิโลเมตร และกัดเซาะปานกลางระยะทาง ๑๐๗.๙๗ กิโลเมตร โดยพื้นที่ที่มีอัตราการกัดเซาะรุนแรง เฉลี่ยมากกว่า๕เมตรเกิดขึ้นใน๔จังหวัด ได้แก่ สมุทรปราการ สมุทรสาคร เพชรบุรี และประจวบคีรีขันธ์ ตามลำดับ โดยเฉพาะสมุทรปราการที่พื้นที่ชายฝั่งทะเลถูกกัดเซาะรุนแรงมากที่สุดยาวถึง๓๑.๔๗กิโลเมตร สาเหตุของการกัดเซาะส่วนหนึ่งมาจากการขยายตัวของพื้นที่อุตสาหกรรมและชุมชนที่ขยายตัวรวดเร็ว ชายฝั่ง และการบุกรุกทำลายป่าชายเลนซึ่งเป็นผลต่อระบบนิเวศชายฝั่งสำหรับกรุงเทพมหานครประสบ กับปัญหาการกัดเซาะชายฝั่งในระดับรุนแรงถึงร้อยละ๙๘.๓ของแนวชายฝั่งกรุงเทพมหานคร กล่าวคือ มีแนวชายฝั่งถูกกัดเซาะรุนแรง๕.๗๑กิโลเมตรจากความยาวแนวชายฝั่ง๕.๘๑ กิโลเมตร

## ๖. พื้นที่กรุงเทพมหานคร

๖.๑ กรุงเทพมหานคร เป็นเมืองที่มีประชากรมากที่สุดของประเทศไทยโดยมีประชากร ตามทะเบียนราษฎรประมาณ ๕.๗ ล้านคน คิดเป็นร้อยละ ๘.๗ ของประเทศ ตั้งอยู่บนสามเหลี่ยมปากแม่น้ำ เจ้าพระยา มีแม่น้ำเจ้าพระยาไหลผ่านและแบ่งเมืองออกเป็น ๒ฝั่ง คือ ฝั่งพระนครและฝั่งธนบุรี โดยกรุงเทพมหานครมีพื้นที่ทั้งหมด ๑,๕๖๘.๗๓๗ ตารางกิโลเมตร กรุงเทพมหานครเป็นองค์กรปกครอง ส่วนท้องถิ่นรูปแบบพิเศษของประเทศไทย

๖.๒ กรุงเทพฯ เป็นศูนย์กลางการปกครอง การศึกษา การคมนาคมขนส่ง การเงินการธนาคาร การพาณิชย์ การสื่อสาร และความเจริญของประเทศเนื่องจากกิจกรรมทางเศรษฐกิจที่สำคัญยังคงกระจุกตัวอยู่ในกรุงเทพฯ โดยมีสัดส่วนการผลิตสูงสุด มีมูลค่าผลิตภัณฑ์ ๔,๔๓๗,๔๐๕ ล้านบาท คิดเป็นร้อยละ ๓๒.๕ ของประเทศ เศรษฐกิจพึ่งพิงภาคบริการสูงถึงร้อยละ ๘๖.๘ จึงเป็นศูนย์รวมธุรกิจบริการที่สำคัญของประเทศ มีสัดส่วนมูลค่าผลิตภัณฑ์ภาคบริการคิดเป็นร้อยละ ๔๖.๕ ของประเทศ ซึ่งมีสัดส่วนการผลิตสาขาการค้า ร้อยละ ๔๘.๐ ของประเทศ สาขาการเงิน ร้อยละ ๖๑.๑ และสาขาการขนส่ง ร้อยละ ๔๙.๐

๖.๓ ปัญหาที่สำคัญของกรุงเทพฯ ได้แก่ ปัญหาจราจรแออัด ปัญหาสิ่งแวดล้อม (น้ำเสีย ขยะ ปัญหาความปลอดภัยในชีวิตและทรัพย์สิน และปัญหาน้ำท่วมเนื่องจากพื้นที่ส่วนมากในกรุงเทพมหานครเป็นที่ราบลุ่ม ตั้งอยู่บนพื้นที่บริเวณดินดอนสามเหลี่ยมปากแม่น้ำระดับความสูงจากระดับน้ำทะเลปานกลางมีประมาณ ๑.๕๐-๒ เมตร โดยมีความลาดเอียงจากทิศเหนือสู่อ่าวไทยทางทิศใต้ และเฉพาะลุ่มแม่น้ำเจ้าพระยากลางจะอยู่สูงกว่าระดับน้ำทะเลไม่เกิน ๑.๕๐ เมตรทำให้เกิดปัญหาน้ำท่วมบ่อยครั้งในช่วงฤดูมรสุม

## ๗. สภาวะแวดล้อม

ภาคกลางและพื้นที่กรุงเทพฯ มีที่ตั้ง ลักษณะภูมิสังคม โครงสร้างเศรษฐกิจ ระบบโครงสร้างพื้นฐาน ทรัพยากรธรรมชาติและสิ่งแวดล้อม ที่เป็นจุดแข็ง จุดอ่อนภัยคุกคามโอกาส และซึ่งมีผลต่อการพัฒนา เชิงพื้นที่ ดังนี้คือ

### ๗.๑ จุดแข็ง

๗.๑.๑ เป็นที่ตั้งของกรุงเทพฯ ซึ่งเป็นเมืองท่องเที่ยวที่มีผู้เดินทางมาเยือนมา (Global Destinations Cities Index) เนื่องจากมีแหล่งท่องเที่ยวที่มีชื่อเสียงในระดับนานาชาติ ได้แก่ วัดพระศรีรัตนศาสดาราม วัดอรุณราชวรารามราชวรมหาวิหาร พระบรมมหาราชวังข้าวสารและถนน เป็นต้น นอกจากนี้ยังมีสิ่งอำนวยความสะดวกเพียบพร้อม ทำให้รายได้ท่องเที่ยวของกรุงเทพฯ ๓๘.๒ ของสูงถึงร้อยละ ประเทศ และในปี ๒๕๕๙ กรุงเทพฯ ติดอันดับเมืองท่องเที่ยวที่ม่นทางมาเยี่ยมผู้เยี่ยมมากที่สุดในโลก

๗.๑.๒ เป็นศูนย์กลางการบริหารราชการ ศูนย์กลางเศรษฐกิจและธุรกิจสำคัญของประเทศ เนื่องจากเป็นที่ตั้งของกระทรวง กรม ตลาดหลักทรัพย์ สถาบันการเงิน ธุรกิจ และการค้าชั้นนำของประเทศ

๗.๑.๓ เป็นที่ตั้งของสถาบันการศึกษาชั้นนำทุกระดับและมีความพร้อมด้านเครื่องมืออุปกรณ์และบุคลากรการวิจัยโดยมีมหาวิทยาลัย และสถาบันวิจัยและพัฒนาที่มีชื่อเสียงจำนวนมาก

๗.๑.๔ เป็นที่ตั้งของสถานพยาบาลที่ดีที่สุดและมากที่สุดของประเทศโดยมีศูนย์การแพทย์ ชี้นำ และสถาบันการแพทย์เฉพาะทางที่มีชื่อเสียงจำนวนมาก

๗.๑.๕ เป็นฐานเศรษฐกิจอุตสาหกรรมส่งออกและแหล่งจ้างงานหลักของประเทศ ซึ่งอุตสาหกรรมที่สำคัญของภาคก่อสร้างวัสดุก่อสร้างได้แก่ ยานยนต์ อิเล็กทรอนิกส์และเครื่องใช้ไฟฟ้า ในจังหวัด สระบุรี พระนครศรีอยุธยา ปทุมธานี สมุทรปราการ รวมถึงอุตสาหกรรมแปรรูปการเกษตร โดยเฉพาะ การรวมกลุ่มของอุตสาหกรรมอาหารกลุ่ม คือ อุตสาหกรรมอาหารทะเล จังหวัดสมุทรสาคร อุตสาหกรรม ไก่เนื้อ จังหวัดลพบุรี และอุตสาหกรรมสับปะรดกระป๋อง จังหวัดประจวบคีรีขันธ์ตลอดจนเขตอุตสาหกรรม เหล็กที่บางสะพาน จังหวัดประจวบคีรีขันธ์

๗.๑.๖ เป็นศูนย์กลางการคมนาคมขนส่งของประเทศและภูมิภาคอาเซียนโดยมีการพัฒนาโครงสร้างพื้นฐานทางคมนาคมขนส่งอย่างเพียงพอและทันสมัย สามารถอำนวยความสะดวกในการ คมนาคมขนส่งที่ครอบคลุมการเชื่อมโยงระหว่างเมือง ระหว่างภาค และระหว่างประเทศมากกว่าภาคอื่น ทั้งทางบก ทางราง ทางน้ำ และทางอากาศ

๗.๑.๗ เป็นแหล่งรวมของแม่น้ำสายสำคัญและมีพื้นที่ลุ่มแม่น้ำขนาดใหญ่ที่มีความอุดมสมบูรณ์มีพื้นที่ชลประทานมากที่สุดเป็น“อู่น้ำ อู่ข้าว” ของประเทศ โดยมีสัดส่วนพื้นที่ชลประทาน คิดเป็นร้อยละ๓๑.๐ ของพื้นที่ชลประทานทั่วประเทศ

๗.๑.๘ เป็นศูนย์รวบรวมและกระจายสินค้าเกษตรของประเทศเนื่องจากมีตลาดค้าส่งค้าปลีกสินค้าเกษตรที่สำคัญในพื้นที่ เช่น ตลาดไท จังหวัดปทุมธานี ตลาดศรีเมือง จังหวัดราชบุรี ตลาดประจำจังหวัดอ่างทอง และตลาดมหาชัย จังหวัดสมุทรสาคร เป็นต้น

๗.๑.๙ เป็นแหล่งเกษตรกรรมที่อุดมสมบูรณ์ของประเทศเนื่องจากมีสภาพพื้นที่และระบบชลประทานที่อุดมสมบูรณ์ โดยมีลักษณะการผลิตที่เด่นและแตกต่างกันไปในแต่ละพื้นที่ ได้แก่ ภาคกลาง ตอนบน เป็นแหล่งผลิตข้าวและพืชไร่ เช่น ข้าวโพด ข้าวฟ่าง และถั่วเหลือง ภาคตะวันตกเป็นแหล่ง สับปะรด มะพร้าว และไม้ผล นอกจากนี้ภาคกลางยังเป็นแหล่งผลิต-โคเนื้อโคนมสุกร และไก่ รวมทั้งยังมี พื้นที่ชายฝั่งทะเลที่เหมาะสมแก่การทำประมงน้ำลึกและการเพาะเลี้ยงสัตว์น้ำชายฝั่งทะเลที่สำคัญของประเทศ

๗.๑.๑๐ มีแหล่งท่องเที่ยวหลากหลายโดยมีทั้งแหล่งท่องเที่ยวทางธรรมชาติ ประวัติศาสตร์ ศิลปวัฒนธรรม วิถีชีวิต และแหล่งท่องเที่ยวเชิงเกษตร ซึ่งแหล่งท่องเที่ยวที่มีชื่อเสียงระดับ วัดพระศรีรัตนศาสดาราม อุทยานประวัติศาสตร์พระนครศรีอยุธยา ชะอำ และหัวหิน เป็นต้น นอกจากนี้ ยังมีพื้นที่อีกหลายแห่งที่มีสภาพภูมิอากาศและธรรมชาติที่เหมาะสมต่อการพัฒนาธุรกิจการท่องเที่ยว บริการเชิงสุขภาพ เพื่อตอบสนองความต้องการของกลุ่มเป้าหมายที่เกิดขึ้นใหม่ เช่น การท่องเที่ยว การบริการที่พักแบบLong Stay Home Stay การบริการสปา การดูแลผู้สูงอายุ การบริการสุขภาพ นวดแผนไทย สมุนไพรเพื่อสุขภาพ และอาหารสุขภาพ การท่องเที่ยวแบบผจญภัย ทัวร์ป่า ฯลฯ

๗.๑.๑๑ เป็นพื้นที่ในแนวเส้นทางแนวระเบียงเศรษฐกิจตอนใต้(Southern Economic Corridor : SEC) เชื่อมโยงระหว่างเมียนมาร์ไทยกัมพูชาและเวียดนามซึ่งเป็นเส้นทางที่มีศักยภาพทางเศรษฐกิจสูงโดยพาดผ่านเมืองสำคัญหลายเมืองและมีการขนส่งข้ามแดนตามแนวเส้นทางในปริมาณมากจึงเป็นเส้นทาง เศรษฐกิจและท่องเที่ยวสำคัญที่เชื่อมโยงระหว่างเมียนมาร์ไทยและกัมพูชา รวมถึงเชื่อมต่อไปยังเวียดนามได้

## ๗.๒ จุดอ่อน

๗.๒.๑ พื้นที่กรุงเทพมหานครจังหวัดที่มีการเจริญเติบโตและขยายตัวของเมืองสูงประสบ ปัญหาที่กระทบต่อคุณภาพชีวิตได้แก่ปัญหาจราจรแออัด ปัญหาสิ่งแวดล้อม (น้ำเสีย ขยะ) ปัญหาน้ำท่วม ปัญหาความปลอดภัยในชีวิตและทรัพย์สิน ซึ่งรวมทั้งปัญหาความเสี่ยงภัยการก่อการร้ายเป็นต้น

๗.๒.๒ มีปัญหาฝุ่นละอองในเขตอุตสาหกรรมก่อสร้างโดยเฉพาะในพื้นที่ตำบลหน้าพระลาน อำเภอเฉลิมพระเกียรติ จังหวัดสระบุรี ซึ่งเป็นพื้นที่ที่มีปัญหาฝุ่นละอองขนาดเล็กไม่เกิน ๑๐ ไมครอน มากที่สุด ของประเทศ

๗.๒.๓ พื้นที่เกษตรที่อุดมสมบูรณ์ลดลงจากการขยายตัวของเมืองและอุตสาหกรรมรุกกล้า พื้นที่เกษตร และเป็นการทำการเกษตรเชิงพาณิชย์ที่ยังมีการใช้สารเคมีจำนวนมาก

๗.๒.๔ ปัญหาการเชื่อมต่อระหว่างโครงข่ายถนนกับระบบการขนส่งอื่นๆทำให้มีน้อย ไม่ประหยัด และมีต้นทุนสูง เนื่องจากภาคกลางได้มีการพัฒนาโครงข่ายถนนเป็นจำนวนมาก ในขณะที่การพัฒนาโครงข่ายรถไฟและท่าเรือเพื่อใช้ขนส่งสินค้ายังมีน้อย

๗.๒.๕ ทักษะกำลังแรงงานอยู่ในเกณฑ์ต่ำไม่สอดคล้องกับระดับการพัฒนาของภาคซึ่งจะส่งผลกระทบต่อการพัฒนา ทำให้ขาดแคลนแรงงานที่มีความรู้ความสามารถที่สอดคล้องกับความต้องการ ของตลาดแรงงานและสถานการณ์การเปลี่ยนแปลงของโลกได้ โดยเฉพาะในภาคการผลิตที่มีการใช้ทุน และ เทคโนโลยีอย่างเข้มข้น

๗.๒.๖ ทรัพยากรธรรมชาติและสิ่งแวดล้อมเสื่อมโทรมมีแนวโน้มที่จะทวีความลง รุนแรงยิ่งขึ้น เนื่องจากการขยายตัวของกิจกรรมทางเศรษฐกิจ และชุมชนเมือง โดยไม่มีการดำเนินมาตรการ ควบคุม และบริหารจัดการสถานะแวดล้อมที่เหมาะสม ได้แก่ คุณภาพแม่น้ำเจ้าพระยาและท่าจีนตอน เสื่อมโทรมลง คุณภาพ ดินเสื่อมโทรมลง ป่าไม้และป่าชายเลนถูกบุกรุกทำลาย และความสมบูรณ์ของทรัพยากร ชายฝั่งลดลง เป็นต้น

๗.๒.๗ การพัฒนาอุตสาหกรรมส่วนใหญ่ยังใช้เทคโนโลยีเดิม และมีการใช้แรงงานเข้มข้น จึงสร้างมูลค่าเพิ่มได้ต่ำ

๗.๒.๘ การท่องเที่ยวกระจุกตัวในกรุงเทพฯ และบางจังหวัดเนื่องจากแหล่งท่องเที่ยว รอบนอกไม่เป็นที่รู้จักและขาดความพร้อมจึงไม่สามารถดึงดูดนักท่องเที่ยวให้พักค้างในพื้นที่ได้

๗.๒.๙ ผู้สูงอายุที่มีแนวโน้มเพิ่มจำนวนขึ้นอย่างต่อเนื่องส่งผลให้มีอัตรามากขึ้นเองจากสัดส่วน ประชากรผู้สูงอายุเพิ่มขึ้น ในขณะที่ประชากรวัยเด็ก และวัยแรงงาน

## ๗.๓ โอกาส

๗.๓.๑ การเปิดเสรีการค้าและการลงทุนกับประเทศกลุ่ม CLMV จะเป็นโอกาสในการขยาย ตลาดส่งออกสินค้าอาหารและอุตสาหกรรมมากขึ้น รวมทั้งชักจูงนักลงทุนเข้ามาลงทุนในพื้นที่ภาคกลาง เนื่องจากมีความพร้อมทั้งในด้านทำเลที่ตั้ง ระบบโครงสร้างพื้นฐานและบริการสังคม

๗.๓.๒ การพัฒนาความเชื่อมโยงเขตเศรษฐกิจพิเศษทวาย-ภาคกลาง-ระเบียงเศรษฐกิจ พิเศษ ภาคตะวันออกตามเส้นทางแนวระเบียงเศรษฐกิจตอนใต้(Southern Economic Corridor) จะเป็น โอกาสในการเพิ่มการค้า การลงทุน และการท่องเที่ยว เชื่อมโยงกับประเทศเพื่อนบ้าน

แผนพัฒนาท้องถิ่น (พ.ศ. ๒๕๖๑ - ๒๕๖๕)

โดยองค์การบริหารส่วนตำบลห้วยเหนือ อำเภอน้ำมะกา จังหวัดกาญจนบุรี

๗.๓.๓ ความก้าวหน้าทางเทคโนโลยีอย่างรวดเร็วทั้งเทคโนโลยีสารสนเทศ เทคโนโลยีชีวภาพ เทคโนโลยีวัสดุ และนาโนเทคโนโลยี จะเป็นโอกาสในการปรับกระบวนการผลิตสินค้าให้สอดคล้องกับ ความต้องการของผู้บริโภคที่หลากหลายทั้งในด้านคุณภาพ มาตรฐาน และราคา

๗.๓.๔ โครงสร้างประชากรที่กำลังเปลี่ยนแปลงเป็นสังคมผู้สูงอายุเปิดโอกาสให้กับสินค้า และบริการใหม่ ที่สอดคล้องกับความต้องการที่เปลี่ยนแปลงไป อาทิ การขยายตัวของตลาดอาหารสุขภาพสมุนไพร และการแพทย์พื้นบ้าน สถานที่ท่องเที่ยวและการพักผ่อนระยะยาวของผู้สูงอายุ

๗.๓.๕ กระแสการรักษาสุขภาพและความนิยมธรรมชาติที่ขยายตัวไปทั่วโลกช่วยให้เกิด ความตระหนักในการดูแลสุขภาพธรรมชาติและสิ่งแวดล้อมเพิ่มขึ้น ในขณะเดียวกัน ก็สร้างกระแสความ บริโภคสินค้าเชิงอนุรักษ์และสินค้าสุขภาพ

๗.๓.๖ แผนงานโครงการพัฒนาโครงสร้างพื้นฐานระหว่างภาคจะเป็นโอกาสในการเชื่อมโยง ห่วงโซ่คุณค่า(Value Chain) ระหว่างภาค

#### ๗.๔ ภัยคุกคาม

๗.๔.๑ สินค้าราคาถูกของประเทศอื่นที่ต้นทุนถูกกว่าเข้ามาตีตลาดส่งผลให้สูญเสียส่วนแบ่ง ทาง การตลาดและนักลงทุนต่างชาติย้ายฐานการผลิตไปยังประเทศเหล่านั้นเนื่องจากมีต้นทุนการผลิตที่ ซึ่งสินค้าของ ภาคกลางที่ได้รับผลกระทบ เช่น ข้าว เสื้อผ้า ผลไม้ เครื่องใช้ไฟฟ้าและอิเล็กทรอนิกส์ เป็นต้น

๗.๔.๒ ภัยก่อการร้ายข้ามชาติที่มีแนวโน้มการก่ออาชญากรรมในเขตเมืองซึ่งเป็น อาชญากรรม รูปแบบใหม่ที่เกิดขึ้นในภูมิภาคอาเซียน จะส่งผลกระทบต่อความมั่นคง ความปลอดภัยใน และทรัพย์สิน รวมทั้ง กระทบต่อเศรษฐกิจ ทำให้นักธุรกิจหรือผู้ประกอบการที่สนใจจะเข้ามาลงทุนขาดความ เชื่อมั่น

๗.๔.๓ มาตรการกีดกันที่ไม่ใช่ภาษีเช่นมาตรฐานการผลิตสินค้า มาตรฐานด้านความสะอาด และ สุขอนามัย โดยได้มีการตั้งกฎเกณฑ์ในการรับซื้อสินค้าจากผู้ผลิตค่อนข้างมาก และมีมาตรฐานคุณภาพอย่าง เข้มงวด ส่งผลให้ผู้ประกอบการในภาคกลางต้องเร่งปรับเปลี่ยนกระบวนการผลิตให้ได้มาตรฐาน และคุณภาพ สินค้าให้เป็นที่ยอมรับระหว่างประเทศ

๗.๔.๔ การเปลี่ยนแปลงสภาพภูมิอากาศและภัยพิบัติทางธรรมชาติมีความผันผวนและรุนแรง มากขึ้น โดยเฉพาะอุทกภัยและภัยแล้ง

#### ๘. ปัญหาและประเด็นท้าทาย

๘.๑ ปัญหาคุณภาพชีวิตของคนในเมือง ได้แก่ ปัญหาจราจร ขยะ น้ำเสีย ฯลฯ

๘.๒ ปัญหาการดูแลผู้สูงอายุที่มีแนวโน้มเพิ่มจำนวนขึ้นอย่างต่อเนื่อง

๘.๓ ทักษะกำลังแรงงานอยู่ในเกณฑ์ต่ำไม่สอดคล้องกับระดับการพัฒนาของภาค

๘.๔ พื้นที่เกษตรที่อุดมสมบูรณ์ลดลงจากการขยายตัวของเมืองและอุตสาหกรรม และเป็นการทำ เกษตรเชิงพาณิชย์ที่ใช้สารเคมีจำนวนมาก

๘.๕ อุตสาหกรรมส่วนใหญ่ยังขาดการนำนวัตกรรมมาสร้างมูลค่าเพิ่ม ใช้แรงงานเข้มข้น และ ส่งผล กระทบด้านลบต่อสิ่งแวดล้อม

๘.๖ การท่องเที่ยวระจุกตัวในกรุงเทพฯ และบางจังหวัด แหล่งท่องเที่ยวรอบนอกไม่เป็นที่รู้จัก ความพร้อมจึงไม่สามารถดึงดูดนักท่องเที่ยวให้พักค้างในพื้นที่

๘.๗ มีสถาบันการศึกษาและวิจัยชั้นนำทุกระดับแต่ยังขาดการนำผลงานวิจัยที่สามารถใช้ประโยชน์ในเชิงพาณิชย์เพื่อสร้างมูลค่าเพิ่มให้กับสินค้าและบริการที่ชัดเจน

### **๙. แนวคิดและทิศทางการพัฒนา**

ภาคกลางและพื้นที่กรุงเทพฯ เป็นภูมิภาคที่มีบทบาทสำคัญในการเชื่อมโยงกับทุกภาคภายในประเทศ เนื่องจากเป็นที่ตั้งของเมืองหลวงกรุงเทพมหานคร และเป็นที่ตั้งของหน่วยงานราชการระดับหน่วยงานรัฐวิสาหกิจ สถาบันการศึกษาและวิจัยชั้นนำทุกระดับ สถาบันการรักษาพยาบาลที่ดีที่รวมทั้ง สถาบันธุรกิจ และสถาบันการเงินชั้นนำของประเทศ ขณะเดียวกันภาคกลางตั้งอยู่ในพื้นที่ลุ่มแม่น้ำขนาดใหญ่ ที่มีความอุดมสมบูรณ์เป็น“อู่ข้าว อู่น้ำ” ของประเทศ และเป็นพื้นที่ในแนวระเบียงเศรษฐกิจตอนใต้ของ อนุภูมิภาคลุ่มน้ำโขง(Southern Economic Corridor) ที่เชื่อมโยงเมียนมาร์-ไทย-กัมพูชา-เวียดนามซึ่งเป็น เส้นทางลัดโลจิสติกส์ (Landbridge) เชื่อมโยงภูมิภาคอาเซียนกับโลกตะวันตกและโลกตะวันออก ดังนั้น การพัฒนาภาคกลางสู่ความ “มั่นคง มั่งคั่ง ยั่งยืน” จำเป็นต้องรักษาความมีชื่อเสียงของ กรุงเทพมหานครให้เป็นเมืองชั้นนำระดับโลกตลอดไป ควบคู่ไปกับการใช้ศักยภาพพื้นฐานด้านความ สมบูรณ์ของดินและน้ำ และความพร้อมของสถาบันการศึกษา/วิจัย ในการยกระดับภาคการเกษตรสู่เกษตร อุตสาหกรรมที่ใช้เทคโนโลยี และนวัตกรรมเพื่อผลิตสินค้าและบริการที่มีมูลค่าสูง รวมทั้งการเริ่มเส้นทางลัดโลจิสติกส์เชื่อมโยงทวาย (เมียนมาร์) กับระเบียงเศรษฐกิจพิเศษภาคตะวันออก (EEC) เพื่อให้ภาคกลาง เป็นพื้นที่ยุทธศาสตร์ในการเชื่อมโยงเส้นทางการค้าการขนส่งระหว่างทะเลตะวันตกและทะเลตะวันออกระยะยาว

#### **๙.๑ เป้าหมายเชิงยุทธศาสตร์**

ภาคกลางมีบทบาทสำคัญในการเชื่อมโยงกับทุกภาคภายในประเทศ เนื่องจากเป็นที่ตั้งของ กรุงเทพมหานคร สถาบันการศึกษาและวิจัยชั้นนำทุกระดับ สถาบันการรักษาพยาบาลที่ดีที่สุด ภาคกลางยังมีแหล่งท่องเที่ยวที่มีชื่อเสียง สภาพพื้นที่และระบบชลประทานที่อุดมสมบูรณ์ ฐานเศรษฐกิจ เป็น อุตสาหกรรมที่สำคัญของประเทศ และเป็นพื้นที่แนวระเบียงเศรษฐกิจตอนใต้ของอนุภูมิภาค (Southern Economic Corridor) ที่เชื่อมโยงเมียนมาร์-ไทย-กัมพูชา-เวียดนาม ซึ่งเป็นเส้นทางลัดโลจิสติกส์ (Landbridge) เชื่อมโยงภูมิภาคอาเซียนกับโลกตะวันตกและโลกตะวันออก ภาคกลางจึงมีเป้าหมายที่จะ “พัฒนากรุงเทพฯ สู่มหานครทันสมัยและภาคกลางเป็นฐานการผลิตสินค้าและบริการที่มีมูลค่าสูง”

#### **๙.๒ วัตถุประสงค์**

๙.๒.๑ เพื่อรักษาภาพลักษณ์ของกรุงเทพฯ ให้เป็นเมืองที่มีความทันสมัย และเป็นเมือง นำเที่ยว ในลำดับต้นๆ ของโลกตลอดไป

๙.๒.๒ เพื่อยกระดับคุณภาพชีวิตของประชาชนให้อยู่ดีมีสุขทั้งสุขภาพกาย จิตใจ มีความสำคัญด้านอาชีพและรายได้ และมีสภาพแวดล้อมที่ดี

๙.๒.๓ เพื่อเพิ่มขีดความสามารถและยกระดับการผลิตและสร้างมูลค่าเพิ่มให้กับสินค้า บริการ ด้านการเกษตร อุตสาหกรรมและการท่องเที่ยว อย่างต่อเนื่อง

แผนพัฒนาท้องถิ่น (พ.ศ. ๒๕๖๑ – ๒๕๖๕)

โดยองค์การบริหารส่วนตำบลห้วยเหนือ อำเภอนาทม จังหวัดกาญจนบุรี

๙.๒.๔ เพื่อฟื้นฟูและรักษาฐานทรัพยากรธรรมชาติและสิ่งแวดล้อมให้เอื้อต่อการพัฒนาเศรษฐกิจและคุณภาพชีวิตอย่างยั่งยืน

### ๙.๓ เป้าหมายและตัวชี้วัด

- ๙.๓.๑ กรุงเทพฯ ได้รับการจัดลำดับเป็นเมืองที่มีคุณภาพชีวิตชั้นนำในโลกดีขึ้น
- ๙.๓.๒ ประชาชนมีความปลอดภัยในชีวิตและทรัพย์สินดีขึ้น
- ๙.๓.๓ รายได้การท่องเที่ยวเพิ่มขึ้น
- ๙.๓.๔ มูลค่าผลิตภัณฑ์ภาคเกษตรเพิ่มขึ้น
- ๙.๓.๕ มูลค่าผลิตภัณฑ์สาขาอุตสาหกรรมเพิ่มขึ้น
- ๙.๓.๖ คุณภาพน้ำในแม่น้ำเจ้าพระยาและท่าจีนตอนล่างอยู่ในเกณฑ์มาตรฐาน ๙.๒.๗ ปริมาณขยะที่ได้รับการกำจัดอย่างถูกต้องตามหลักวิชาการเพิ่มขึ้น

### ๙.๔ ยุทธศาสตร์การพัฒนา

๙.๔.๑ ยุทธศาสตร์ที่ ๑ พัฒนากฎหมายเป็นมหานครทันสมัยระดับโลกควบคู่กับการพัฒนาคุณภาพชีวิตและแก้ไขปัญหาสิ่งแวดล้อมเมือง

#### แนวทางการพัฒนา

- ๑) เร่งพัฒนาระบบขนส่งมวลชนและระบบขนส่งสาธารณะ รถไฟฟ้าอาทิ รถเมล์ ฯลฯ เพื่อบรรเทาปัญหาจราจรและให้ประชาชนเข้าถึงบริการระบบขนส่งสาธารณะที่สะดวกสบายและปลอดภัย ในการเดินทาง
- ๒) ก่อสร้างถนนวงแหวน ถนนเชื่อมต่อMissing( link) สะพานข้ามแม่น้ำเจ้าพระยา ฯลฯ เพื่อลดปัญหาความแออัดและคับคั่งของปริมาณการจราจรในเขตเมือง ลดปัญหาคอขวด เป็นการเชื่อมต่อ โครงข่ายการเดินทางเพื่ออำนวยความสะดวกในการเข้าถึงและลดเวลาการเดินทาง รวมทั้งสร้างความเชื่อมโยง ระหว่างเมืองและชนบท
- ๓) จัดระเบียบการใช้ประโยชน์ที่ดินโดยใช้มาตรการผังเมืองควบคุมการใช้พื้นที่รวมทั้ง คุ้มครองแหล่งอนุรักษ์และทัศนียภาพเมือง ตลอดจนการจัดทัศนียภาพของเมืองให้สวยงาม มีพื้นที่สีเขียวและสวนสาธารณะ
- ๔) พัฒนาระบบดูแลผู้สูงอายุ และออกแบบโครงสร้างพื้นฐานและบริการต่างๆ ให้สามารถรองรับคนทุกกลุ่มในสังคมได้อย่างเท่าเทียมกัน (Universal Design) เพื่อรองรับสังคมผู้สูงอายุ และ ส่งเสริมให้คนทุกกลุ่มสามารถเข้าถึงและใช้ประโยชน์จากการพัฒนาโครงสร้างพื้นฐานและบริการต่างๆ เสมอภาคและเท่าเทียมกัน
- ๕) แก้ไขปัญหาขยะ น้ำเสีย น้ำท่วม และมลภาวะทางอากาศรองมาจากการอันเนื่องจากการขยายตัวของชุมชนเมือง
- ๖) ป้องกันและแก้ไขปัญหาน้ำท่วมกรุงเทพฯ เนื่องจากเป็นพื้นที่ที่มีปัญหาความ และ ความเสียหายเป็นมูลค่าสูง
- ๗) วางระบบป้องกันภัยอาชญากรรมและภัยก่อการร้ายในเขตกรุงเทพฯ และพื้นที่ ต่อเนื่อง เพื่อดูแลรักษาความปลอดภัยในชีวิตและทรัพย์สินของประชาชน

แผนพัฒนาท้องถิ่น (พ.ศ. ๒๕๖๑ - ๒๕๖๕)

โดยองค์การบริหารส่วนตำบลห้วยเหนือ อำเภอนาทม จังหวัดกาฬสินธุ์



๘) พัฒนาเมืองปริมณฑล (สมุทรปราการ นนทบุรี ปทุมธานี นครปฐม และสมุทรสาคร) ให้เป็นเมืองศูนย์กลางการบริการธุรกิจและการพาณิชย์ ศูนย์กลางการขนส่งและโลจิสติกส์ ศูนย์บริการสุขภาพและการศึกษาและเมืองที่อยู่อาศัย โดยประสานการวางระบบโครงข่ายโครงสร้างพื้นฐาน ระบบขนส่งมวลชนสาธารณะและบริการทางสังคม กับมาตรการทางผังเมือง ในการชี้้นำให้การขยายตัวของเมืองเป็นไป อย่างมีแบบแผนและเหมาะสม รวมทั้งการจัดการสิ่งแวดล้อมเมืองให้เอื้อต่อการอยู่อาศัย การเดินทางและขนส่งโดยสะดวกและปลอดภัย โดยเฉพาะการป้องกันน้ำท่วม-น้ำเสีย พร้อมทั้งการจัดให้มีพื้นที่สีเขียวเพื่อเป็นปอดและสถานที่พักผ่อนหย่อนใจของชุมชนเพิ่มขึ้น รองรับการพัฒนาเศรษฐกิจและกิจกรรม ทั้งการท่องเที่ยว อุตสาหกรรม ธุรกิจการค้า การคมนาคมขนส่ง และการเพิ่มขึ้นของประชากรเมือง

### ๙.๔.๒ ยุทธศาสตร์ที่ ๒ พัฒนาคุณภาพแหล่งท่องเที่ยวที่มีชื่อเสียงระดับนานาชาติและสร้างความเชื่อมโยงเพื่อกระจายการท่องเที่ยวทั่วทั้งภาค

#### แนวทางการพัฒนา

๑) พัฒนาคุณภาพแหล่งท่องเที่ยวระดับนานาชาติ อาทิ วัดพระศรีรัตนศาสดาราม พระตำหนักหินสนามกอล์ฟระดับโลกที่เพชรบุรี กาญจนบุรี และพระนครศรีอยุธยาให้เป็นฐานการกระจาย รายได้และการสร้างงานโดยยกระดับคุณภาพของธุรกิจบริการด้านการท่องเที่ยวให้ได้มาตรฐานระดับ นานาชาติและเป็นที่น่าสนใจของนักท่องเที่ยว

๒) พัฒนาแหล่งท่องเที่ยวมรดกโลกพระนครศรีอยุธยาอย่างยั่งยืน โดยฟื้นฟูบูรณะโบราณสถานและเตรียมความพร้อมของเมืองให้สามารถรองรับภัยพิบัติ โดยเฉพาะอุทกภัยได้ อย่างมีประสิทธิภาพ

๓) เพิ่มมาตรฐานแหล่งท่องเที่ยวท้องถิ่นและแหล่งท่องเที่ยวโดยชุมชนตลาด เช่น สามชุก ตลาดน้ำอัมพวา ตลาดน้ำดำเนินสะดวก เกาะแกรีด ท่องเที่ยวธรรมชาติสวนผึ้ง อุทยานแห่งชาติ แก่งกระจาน ฯลฯ โดยปรับปรุงสิ่งอำนวยความสะดวกกิจกรรมการท่องเที่ยวสินค้าและบริการด้านการท่องเที่ยวให้ได้มาตรฐานสากล

๔) พัฒนาแหล่งท่องเที่ยวที่มีศักยภาพ เช่น กลุ่มประวัติศาสตร์ กาญจนบุรี-สุพรรณบุรี-พระนครศรีอยุธยา-อ่างทอง-สิงห์บุรี-ชัยนาท-ลพบุรี-สระบุรี-นครปฐม-ราชบุรี-เพชรบุรี กลุ่มดูแลสุขภาพด้วยแพทย์แผนไทย อาทิ-สมุทรสาคร-นนทบุรี-นครปฐม-เพชรบุรี และกลุ่มท่องเที่ยวทางน้ำ อาทิ พระนครศรีอยุธยา-นนทบุรี-ปทุมธานี-อ่างทอง-สิงห์บุรี โดยปรับปรุงและพัฒนาแหล่งท่องเที่ยวและ กิจกรรมการท่องเที่ยวให้มีคุณค่าและมูลค่าเพิ่มมีความหลากหลายและเชื่อมโยงการท่องเที่ยวระหว่างจังหวัด อย่างยั่งยืน

๕) พัฒนาการเข้าถึงแหล่งท่องเที่ยวชุมชน แหล่งผลิตสินค้าOTOPและแหล่งท่องเที่ยวเชิงเกษตร เพื่อให้มีเส้นทางหรือเครือข่ายการคมนาคมที่สามารถเดินทางเข้าไปยังแหล่งท่องเที่ยว อย่างสะดวกและปลอดภัย เป็นการขยายเส้นทางท่องเที่ยวและกระจายรายได้สู่ชุมชน

### ๙.๔.๓ ยุทธศาสตร์ที่ ๓ ยกระดับการผลิตสินค้าเกษตรและอุตสาหกรรมโดยใช้นวัตกรรมเทคโนโลยี และความคิดสร้างสรรค์ เพื่อให้สามารถแข่งขันได้อย่างยั่งยืน

#### แนวทางการพัฒนา

๑) นำผลการวิจัยและพัฒนาของสถาบันวิทยาศาสตร์ข้าวแห่งชาติมาใช้ในการ พัฒนาการผลิตข้าวในพื้นที่ผลผลิตต่อไร่เพื่อเพิ่มเพิ่มศักยภาพและยกระดับคุณภาพข้าวซึ่งเป็นสินค้าส่งออกที่สำคัญของประเทศ ให้มีคุณภาพตรงตามความต้องการของตลาด

แผนพัฒนาท้องถิ่น (พ.ศ. ๒๕๖๑ - ๒๕๖๕)

โดยองค์การบริหารส่วนตำบลห้วยเหนือ อำเภอกำมะกา จังหวัดกาญจนบุรี

๒) พัฒนามาตรฐานฟาร์มเพื่อผลิตอาหารปลอดภัย(Food safety) จากสินค้าเกษตร หลักของภาค ได้แก่ ข้าว พืชผัก มะพร้าว โคนม โคเนื้อ สุกร ไก่ เป็ด กุ้ง ปลา โดยเฉพาะในพื้นที่ที่มีแหล่ง ผลิตสำคัญ ได้แก่ ชัยนาท สิงห์บุรี อ่างทอง ลพบุรี สระบุรี พระนครศรีอยุธยา สุพรรณบุรี ราชบุรี และประจวบคีรีขันธ์ เพื่อการส่งออกสินค้าเกษตรคุณภาพสูง ที่สอดคล้องกับความต้องการของผู้บริโภคใน ตลาดเฉพาะและตลาดระดับบน

๓) ส่งเสริมการใช้เทคโนโลยีการเกษตรเพื่อยกระดับสู่ Smart Farmer และ Smart Farming โดยส่งเสริมให้เกษตรกรมีความรู้ความสามารถในการใช้เทคโนโลยีการผลิตที่ทันสมัยแล พันธุ์ที่เหมาะสมรวมทั้ง ปรับปรุงระบบการบริหารจัดการตลาดให้มีประสิทธิภาพ

๔) พัฒนาความอุดมสมบูรณ์ทรัพยากรประมงทะเล โดยเร่งรัดการอนุรักษ์ พันธุ์ การจัดการใช้ประโยชน์ทรัพยากรประมงและสิ่งแวดล้อมให้เป็นระบบเหมาะสม ควบคู่ไปกับการส่งเสริมและ พัฒนาอาชีพ เช่น การส่งเสริมการวิจัยและถ่ายทอดเทคโนโลยีการจัดการและวิธีการเพาะเลี้ยงสัตว์น้ำเพื่อเพิ่มประสิทธิภาพการผลิต และสร้างมูลค่าเพิ่มการส่งเสริมและพัฒนาการประมงพื้นบ้าน รวมทั้งการส่งเสริมและ พัฒนารัฐกิจการประมง เป็นต้น ในพื้นที่ที่มีศักยภาพด้านการประมงและเพาะเลี้ยงสัตว์น้ำบริเวณ อ่าวไทยใต้แก่ ประจวบคีรีขันธ์ เพชรบุรี สมุทรสงคราม สมุทรสาคร และสมุทรปราการ

๕) เพิ่มความสามารถการแข่งขันอุตสาหกรรมประมง (สมุทรสาคร) อุตสาหกรรม ก่อสร้าง (สระบุรี) อุตสาหกรรมยานยนต์และอิเล็กทรอนิกส์ (พระนครศรีอยุธยา ปทุมธานี สมุทรปราการ) ส่งเสริมการใช้เทคโนโลยีที่ สูงขึ้นและเป็นมิตรกับสิ่งแวดล้อม

๖) พัฒนากาญจนบุรี-ราชบุรี-เพชรบุรีตอนบนให้เป็นแหล่งอุตสาหกรรมแปรรูป ผลผลิตทางการเกษตรและปศุสัตว์ และกลุ่มอุตสาหกรรมสิ่งทอและเครื่องนุ่งห่มเชื่อมโยงกับแหล่ง ในเมียนมาร์ โดยเพิ่ม ประสิทธิภาพระบบโลจิสติกส์เพื่อลดต้นทุนในการขนส่งสินค้ามีทั้งยกระดับคุณภาพรวม สินค้าอุตสาหกรรมในพื้นที่ ให้มีความทันสมัยและให้ได้มาตรฐานสากลไปสู่ตลาดอาเซียน

๗) ส่งเสริมและสนับสนุนธุรกิจ SMEs และ Start Up โดยให้ความสำคัญกับการ เสริมสร้างองค์ความรู้ให้แก่ผู้ประกอบการในการดำเนินธุรกิจ อาทิ การนางงานวิจัยนวัตกรรมและเท มาใช้ในการเพิ่ม ประสิทธิภาพการผลิต และการใช้กลยุทธ์การตลาด ฯลฯ เพื่อให้สามารถเริ่มต้นธุรกิจ เติบโตได้อย่างมี ประสิทธิภาพ

**๙.๔.๔ ยุทธศาสตร์ที่ ๔ บริหารจัดการน้ำและทรัพยากรธรรมชาติเพื่อแก้ไขปัญหาน้ำท่วม ภัยแล้ง และคงความสมดุลของระบบนิเวศอย่างยั่งยืน**

#### **แนวทางการพัฒนา**

๑) พัฒนาแหล่งน้ำ และระบบกระจายน้ำ ในพื้นที่แล้งซ้ำซาก อาทิ กาญจนบุรี ประจวบคีรีขันธ์ ราชบุรี และลพบุรี เพิ่มประสิทธิภาพระบบบริหารจัดการน้ำ โดยปรับปรุง แหล่งน้ำเดิม วางแผนจัดสรรน้ำเพื่อ รองรับความต้องการใช้น้ำที่เพิ่มขึ้นจากการขยายตัวของกิจกรรม ทางเศรษฐกิจและชุมชนได้อย่างพอเพียงและมี เสถียรภาพ รวมทั้งจัดทำแหล่งเก็บกักน้ำขนาดเล็ก ในพื้นที่การเกษตรเพื่อบรรเทาและแก้ไขปัญหาขาดแคลนน้ำ ในช่วงฤดูแล้ง

๒) ป้องกันและแก้ไขปัญหาน้ำท่วมพื้นที่เศรษฐกิจ ชุมชน แหล่งประวัติศาสตร์ โบราณสถาน และ พื้นที่น้ำท่วมซ้ำซาก อาทิ ชัยนาท อ่างทอง สิงห์บุรี พระนครศรีอยุธยา สมุทรสาคร นนทบุรี ปทุมธานี และ

*แผนพัฒนาท้องถิ่น (พ.ศ. ๒๕๖๑ - ๒๕๖๕)*

*โดยองค์การบริหารส่วนตำบลห้วยเหนือ อำเภอนาทม จันทบุรี*

สมุทรปราการ โดยเพิ่มแหล่งเก็บกักน้ำที่เป็นแก้มลิง ส่งเสริมและสนับสนุนให้ประชาชน เสี่ยงจัดตั้งกลุ่มเฝ้าระวังภัยน้ำท่วม

๓) ป้องกันการบุกรุกทำลายป่าและฟื้นฟูป่าเสื่อมเสื่อมโทรมในพื้นที่จังหวัดกาญจนบุรี เพชรบุรี และราชบุรี โดยการปลูกป่าเพิ่มเติม และเพิ่มมาตรการเฝ้าระวังติดตามการบุกรุกป่า และสนับสนุนบทบาทของชุมชนให้เข้ามามีส่วนร่วมในการบริหารจัดการพื้นที่ป่าของชุมชนไม่ให้เสื่อมโทรมลง

๔) ขุดลอกลำน้ำเพื่อเพิ่มปริมาณการกักเก็บน้ำและใช้ในการขนส่ง อาทิ แม่น้ำเจ้าพระยา แม่น้ำท่าจีน ฯลฯ รวมทั้งฟื้นฟูคุณภาพน้ำแม่น้ำเจ้าพระยาและท่าจีนตอนล่าง พระนครศรีอยุธยา ปทุมธานี นนทบุรี สมุทรปราการ นครปฐม และสมุทรสาคร

๕) ป้องกันและแก้ไขปัญหามลพิษทางอากาศจากอุตสาหกรรม อาทิ สมุทรปราการ สมุทรสาคร สมุทรสงคราม เพชรบุรี ประจวบคีรีขันธ์ โดยการจัดทำแนวป้องกันการกีดขวางชายฝั่งด้วยวิธีการ เช่น ปลูกป่าชายเลน และการทำแนวไม้ไผ่กันคลื่น

#### ๙.๔.๕ ยุทธศาสตร์ที่ ๕ เปิดประตูการค้า การลงทุน และการท่องเที่ยว เชื่อมโยง เขตเศรษฐกิจพิเศษทวาย-ภาคกลาง-ระเบียงเศรษฐกิจพิเศษภาคตะวันออก

##### แนวทางการพัฒนา

๑) พัฒนาการทางหลวงพิเศษระหว่างเมือง และรถไฟ เชื่อมกรุงเทพ-กาญจนบุรี เพื่อเชื่อมโยงพื้นที่เศรษฐกิจชายแดนของภาคกับพื้นที่เศรษฐกิจให้สามารถเกื้อหนุนและติดต่อของประเทศ ทางพัฒนาระหว่างพื้นที่ที่ได้โดยสะดวกและรวดเร็ว

๒) เร่งพัฒนาพื้นที่เขตเศรษฐกิจพิเศษชายแดนบ้านพุน้ำร้อน อำเภอเมือง จังหวัดกาญจนบุรี ให้เป็นประตูเชื่อม Southern Economic Corridor จากท่าเรือทวาย-ท่าเรือแหลมฉบัง-ท่าเรือสีหนุวิลล์ ประเทศกัมพูชา-ท่าเรือวังเตา ประเทศเวียดนาม โดยพัฒนาโครงสร้างพื้นฐานและสิ่งอำนวยความสะดวกด้านการเดินทาง และขนส่งเชื่อมโยงกับประเทศเพื่อนบ้าน

๓) พัฒนามาตรฐานด่านชายแดนไทย-เมียนมาร์ บ้านพุน้ำร้อน ด่านเจดีย์สามองค์ และ ด่านสิงขร เพื่อเชื่อมโยงการค้า การลงทุน และการท่องเที่ยวโดยตรงกับเมียนมาร์จัดระเบียบการใช้ประโยชน์ที่ดิน ให้สอดคล้องกับการพัฒนาในอนาคต พร้อมทั้งปรับปรุงและพัฒนาระบบโลจิสติกส์ ระบบสาธารณูปโภคและสาธารณูปการจุดบริการและสิ่งอำนวยความสะดวกบริเวณจุดผ่านแดน ตลอดจนระเบียบและกฎเกณฑ์ที่เกี่ยวข้อง

๔) พัฒนาเมืองและพื้นที่เศรษฐกิจของภาคกลางตามแนวแกนหลักการเชื่อมโยง เขตเศรษฐกิจพิเศษทวายกับEEC โดยจัดเตรียมระบบสาธารณูปโภคและสาธารณูปการรองรับการพัฒนา กิจกรรมทางเศรษฐกิจ เพื่อให้เอื้อต่อการพัฒนาการค้า การลงทุน และการท่องเที่ยวเชื่อมโยงระหว่าง เมียนมาร์

#### ๙.๔.๖ ยุทธศาสตร์ที่ ๖ พัฒนาความเชื่อมโยงเศรษฐกิจและสังคมกับทุกภาคเพื่อเสริมสร้างเสถียรภาพและลดความเหลื่อมล้ำภายในประเทศ

##### แนวทางการพัฒนา

๑) เร่งดำเนินการแผนพัฒนาโครงสร้างพื้นฐานการคมนาคมขนส่งที่เชื่อมโยงภาคกลาง กับภาคอื่นๆ ของประเทศ เพื่อกระจายประโยชน์และโอกาสจากจุดความเจริญหลักของประเทศให้เชื่อมโยงไป ยังพื้นที่ที่ภาคอื่นๆซึ่งจะทำให้เกิดการกระตุ้นการพัฒนาและลดความเหลื่อมล้ำระหว่างภาค อาทิ

แผนพัฒนาท้องถิ่น (พ.ศ. ๒๕๖๑ - ๒๕๖๕)

โดยองค์การบริหารส่วนตำบลทวายเหนือ อำเภอนาทม จังหวัดกาญจนบุรี

(๑) เชื่อมโยงภาคเหนือ ด้วยรถไฟความเร็วสูงกรุงเทพฯ-พิษณุโลก และรถไฟทางคู่ลพบุรี-ปากน้ำโพ

(๒) เชื่อมโยงภาคตะวันออกเฉียงเหนือ ด้วยรถไฟความเร็วสูงกรุงเทพฯ-นครราชสีมาและทางหลวงพิเศษระหว่างเมืองบางปะอิน-นครราชสีมา

(๓) เชื่อมโยงภาคตะวันออกเฉียงเหนือ ด้วยรถไฟความเร็วสูง กรุงเทพฯ-ระยองทางหลวง พิเศษ พัทยา-มาบตาพุด และรถไฟทางคู่ฉะเชิงเทรา-คลองสิบเก้า-แก่งคอย

(๔) เชื่อมโยงภาคใต้และภาคใต้ชายแดน ด้วยรถไฟความเร็วสูงกรุงเทพฯ-หัวหิน และรถไฟทางคู่ประจวบคีรีขันธ์-ชุมพร

๒) พัฒนาพื้นที่รอบสถานีขนส่งระบบรางในเมืองที่มีศักยภาพที่สำคัญ อาทิ เมือง และบริเวณเมืองชายแดนที่มีศักยภาพ รวมทั้งบริเวณใกล้พื้นที่เขตพัฒนาเศรษฐกิจพิเศษชายแดน อาทิ เมืองพุน้ำร้อนโดยสนับสนุนให้มีการจัดทำโครงการนำร่องที่ใช้แนวรูปที่ดินในการจัดการผังเมืองควบคู่กับ การพัฒนาเมืองแบบประหยัดพลังงาน

### ๓.๓ แผนพัฒนาจังหวัดกาญจนบุรี ๔ ปี (พ.ศ.๒๕๕๗-๒๕๖๐)

#### วิสัยทัศน์

“เมืองแห่งการท่องเที่ยว ศูนย์กลางการค้าภาคตะวันตกสู่สากล สังคมอยู่เย็นเป็นสุข”

**ยุทธศาสตร์ที่ ๑** ส่งเสริมการเป็นศูนย์กลางการท่องเที่ยวเป็นมิตรกับสิ่งแวดล้อมและวิถีวัฒนธรรมชุมชนอย่างยั่งยืน

- เป้าประสงค์**
- อนุรักษ์ทรัพยากรธรรมชาติ สิ่งแวดล้อมโบราณสถานต่างๆ และวิถีวัฒนธรรมชุมชน
  - แหล่งและการบริการ การท่องเที่ยวได้มาตรฐานสากล
  - มีรายได้เพิ่มขึ้นจากการท่องเที่ยว

**ยุทธศาสตร์ที่ ๒** ส่งเสริมและพัฒนากิจการการค้าการลงทุนสู่สากล

- เป้าประสงค์**
- ยกระดับภาคเศรษฐกิจ การค้า การลงทุน

**ยุทธศาสตร์ที่ ๓** ส่งเสริมความเป็นเมืองน่าอยู่

- เป้าประสงค์**
- ยกระดับคุณภาพชีวิตของประชาชน
  - ชุมชนและสถาบันครอบครัวเข้มแข็ง

### ๔. แผนพัฒนาองค์กรปกครองส่วนท้องถิ่นในเขตจังหวัดกาญจนบุรี (พ.ศ.๒๕๖๑-๒๕๖๕)

#### วิสัยทัศน์

วิสัยทัศน์กาญจนบุรี “เมืองศูนย์กลางการค้าชายแดน ดินแดนแห่งการท่องเที่ยวเชิงนิเวศน์ ที่มีเศรษฐกิจยกระดับคุณภาพชีวิตได้มาตรฐาน การบริหารมีธรรมาภิบาล โครงสร้างพื้นฐานครบครัน ก้าวทัน AEC”

#### พันธกิจ (Mission)

๑. ส่งเสริมอาชีพให้ประชาชน
๒. พัฒนาและปรับปรุงสถานที่ท่องเที่ยวให้ได้มาตรฐานและปลอดภัย
๓. สนับสนุนประชาชน องค์กร หน่วยงาน ในการพัฒนาแหล่งท่องเที่ยว
๔. สร้างจิตสำนึกของประชาชนในการดูแลจัดการสถานที่ท่องเที่ยว
๕. พัฒนาคุณภาพสินค้าเกษตร เกษตรอุตสาหกรรม
๖. สนับสนุนและสร้างแหล่งกระจายสินค้าเกษตรและสินค้าพื้นเมือง

แผนพัฒนาท้องถิ่น (พ.ศ. ๒๕๖๑ - ๒๕๖๕)

โดยองค์การบริหารส่วนตำบลห้วยเหนือ อำเภอนครหลวง จังหวัดกาญจนบุรี

๗. ส่งเสริมการศึกษาให้ได้มาตรฐาน
๘. สนับสนุน ส่งเสริมการดูแลสุขภาพให้ประชาชน
๙. พัฒนาสถานที่พักผ่อนให้มีมาตรฐานและปลอดภัย
๑๐. ส่งเสริมการอนุรักษ์ทรัพยากรธรรมชาติและการรักษาสิ่งแวดล้อม
๑๑. สร้างความปลอดภัยให้กับประชาชน
๑๒. ส่งเสริมและอนุรักษ์วัฒนธรรมและประเพณี
๑๓. ส่งเสริมการมีส่วนร่วมของประชาชน
๑๔. ส่งเสริมกระบวนการประชาธิปไตย
๑๕. ส่งเสริม สนับสนุนกระบวนการบริหารงานตามหลักธรรมาภิบาล
๑๖. ส่งเสริมความรู้ของบุคลากรให้ได้มาตรฐาน
๑๗. ส่งเสริมสนับสนุนและพัฒนาข้อมูลในการพัฒนา
๑๘. ปรับปรุง พัฒนาเส้นทางการคมนาคมขนส่งได้มาตรฐาน
๑๙. ส่งเสริมสนับสนุนและพัฒนาระบบสาธารณสุขปศุสัตว์
๒๐. ปรับปรุง พัฒนาระบบเครือข่ายคมนาคมให้ครอบคลุม
๒๑. การจัดทำผังเมืองและผังเมืองรวม
๒๒. ปรับปรุง จัดหาและพัฒนาแหล่งน้ำสำหรับอุปโภค บริโภค

#### เป้าประสงค์

๑. ประชาชนมีอาชีพ
๒. สถานที่ท่องเที่ยวได้รับการปรับปรุงให้ได้มาตรฐาน
๓. ประชาชน องค์กรเอกชนให้ความร่วมมือในการดูแลสถานที่ท่องเที่ยวมากขึ้น
๔. ประชาชนมีจิตสำนึกในการร่วมดูแลสถานที่ท่องเที่ยวให้มีความปลอดภัย
๕. สินค้าเกษตร เกษตรอุตสาหกรรมมีสถานที่จำหน่ายสินค้า
๖. สินค้าเกษตรมีการพัฒนาคุณภาพ
๗. การศึกษามีคุณภาพทั้งในระบบและนอกระบบ
๘. สุขภาพอนามัยของประชาชนดีขึ้น
๙. มีสถานที่ออกกำลังกายและสถานที่พักผ่อนเพียงพอ ปลอดภัย และได้มาตรฐาน ๗๓
๑๐. ประชาชนได้รับความปลอดภัยในชีวิตและทรัพย์สิน
๑๑. วัฒนธรรม ประเพณีของท้องถิ่นดำรงอยู่
๑๒. ทรัพยากรธรรมชาติและสิ่งแวดล้อมมีความเหมาะสมและมีความปลอดภัย
๑๓. ประชาชนมีส่วนร่วมในการวางแผน วิเคราะห์ และตรวจสอบ
๑๔. ประชาชนมีความรู้ความเข้าใจในการปกครองระบอบประชาธิปไตย
๑๕. การบริหารมีความโปร่งใส ยุติธรรม
๑๖. บุคลากรในหน่วยงานมีความรู้ในการปฏิบัติงานตามความรู้ความสามารถ
๑๗. มีข้อมูลสำหรับการวางแผน ตรวจสอบและพัฒนางานของท้องถิ่น
๑๘. เส้นทางการคมนาคมขนส่งมีมาตรฐานและปลอดภัย
๑๙. ระบบสาธารณสุขปศุสัตว์และสาธารณสุขได้รับการพัฒนาให้ครอบคลุมครบถ้วน
๒๐. เส้นทางการคมนาคมครอบคลุมเส้นทางหลัก
๒๑. การผังเมืองและผังเมืองรวมเป็นระเบียบ
๒๒. มีน้ำสำหรับใช้ในการอุปโภค บริโภคอย่างเพียงพอ

## แนวทางการพัฒนา

### ๑. ยุทธศาสตร์การพัฒนาด้านเศรษฐกิจ

- ๑.๑ การส่งเสริมอาชีพ การเกษตรและเกษตรอุตสาหกรรม
- ๑.๒ การส่งเสริมการลงทุน การพาณิชย์กรรม และการค้าสู่สากล
- ๑.๓ อุตสาหกรรมการท่องเที่ยว

### ๒. ยุทธศาสตร์การพัฒนาด้านโครงสร้างพื้นฐาน

- ๒.๑ การคมนาคมและการขนส่ง
- ๒.๒ การส่งเสริมสนับสนุนและบำรุงรักษาสาธารณูปโภคขั้นพื้นฐาน
- ๒.๓ การผังเมือง

### ๓. ยุทธศาสตร์การพัฒนาด้านสังคม

- ๓.๑ การพัฒนาสังคมและสังคมสงเคราะห์
- ๓.๒ การพัฒนาและส่งเสริมการกีฬาและนันทนาการ
- ๓.๓ การพัฒนาและส่งเสริมการศึกษา
- ๓.๔ การสาธารณสุข
- ๓.๕ การป้องกันและแก้ไขปัญหายาเสพติด
- ๓.๖ การรักษาความสงบเรียบร้อยและความปลอดภัยในชีวิตและทรัพย์สิน
- ๓.๗ การป้องกันและบรรเทาสาธารณภัย

### ๔. ยุทธศาสตร์การพัฒนาด้าน ทรัพยากรธรรมชาติและสิ่งแวดล้อม

- ๔.๑ การอนุรักษ์ ป่าไม้และส่งเสริมทรัพยากรธรรมชาติและ สิ่งแวดล้อม
- ๔.๒ การจัดการสิ่งแวดล้อมและมลพิษ
- ๔.๓ การกำจัดขยะมูลฝอยและสิ่งปฏิกูลรวม
- ๔.๔ การส่งเสริมให้ประชาชนใช้พลังงานสะอาดและพลังงาน จากการเกษตร

### ๕. ยุทธศาสตร์การพัฒนาด้านศาสนา ศิลปะ และวัฒนธรรม

- ๕.๑ การส่งเสริม อนุรักษ์ พัฒนาด้านศาสนา ศิลปะ วัฒนธรรม และประเพณีท้องถิ่น
- ๕.๒ การส่งเสริมอนุรักษ์โบราณสถาน โบราณวัตถุ พิพิธภัณฑสถานแห่งชาติ และพิพิธภัณฑ

### พื้นบ้าน

- ๕.๓ การส่งเสริมและสนับสนุนภูมิปัญญาท้องถิ่น

### ๖. ยุทธศาสตร์การพัฒนาด้านการ บริหารจัดการ

- ๖.๑ การพัฒนาระบบการบริหารจัดการให้มีประสิทธิภาพ
- ๖.๒ การปรับปรุง พัฒนาสถานที่ พัสตและทรัพย์สินสำหรับการ ปฏิบัติงาน
- ๖.๓ การส่งเสริมความรู้และสร้างจิตสำนึกในการทำงาน
- ๖.๔ การส่งเสริมการสร้างระบบบริหารกิจการบ้านเมืองที่ดี
- ๖.๕ การส่งเสริมการปกครองระบอบประชาธิปไตยและการมีส่วนร่วม

## ยุทธศาสตร์ขององค์การบริหารส่วนตำบลห้วยเหนียว

### ๕. ยุทธศาสตร์การพัฒนาของผู้บริหารองค์การบริหารส่วนตำบลห้วยเหนียว

ภายใต้การนำของนายกองค์การบริหารส่วนตำบลห้วยเหนียวได้กำหนดยุทธศาสตร์การพัฒนาและการบริหารงานองค์การบริหารส่วนตำบลห้วยเหนียว ไว้ดังนี้

#### ยุทธศาสตร์ที่ ๑ การพัฒนาด้านโครงสร้างพื้นฐาน

##### กลยุทธ์

๑. การจัดวางระบบคมนาคมอย่างเชื่อมโยงและทั่วถึง
๒. ก่อสร้าง ปรับปรุง บำรุงรักษา ระบบสาธารณูปโภค
๓. พัฒนาระบบจราจรให้เป็นมาตรฐานและปรับสภาพภูมิทัศน์

#### ยุทธศาสตร์ที่ ๒ การพัฒนาด้านเศรษฐกิจ

##### กลยุทธ์

๑. ส่งเสริมการประกอบอาชีพหลัก อาชีพเสริม และกองทุน ส่งเสริมอาชีพ
๒. พัฒนาและเสริมสร้างความเข้มแข็งของระบบเศรษฐกิจ
๓. พัฒนาให้มีการท่องเที่ยว และ จัดให้มีการท่องเที่ยวเชิงอนุรักษ์อย่างเป็นระบบ

#### ยุทธศาสตร์ที่ ๓ การพัฒนาด้านสาธารณสุขและคุณภาพชีวิต

##### กลยุทธ์

๑. ส่งเสริมและสนับสนุนให้ประชาชนมีสุขภาพดีถ้วนหน้า
๒. จัดวางระบบการจัดการด้านสาธารณสุขอย่างเป็นระบบ

#### ยุทธศาสตร์ที่ ๔ การพัฒนาการศึกษา สังคม ศิลปวัฒนธรรม

##### กลยุทธ์

๑. ส่งเสริมการจัดการศึกษาอย่างต่อเนื่องในทุกระดับ
๒. พัฒนาและส่งเสริมกิจกรรมด้านศาสนา วัฒนธรรม ประเพณี และภูมิปัญญาท้องถิ่น
๓. ส่งเสริมกิจกรรมครอบครัว กิจกรรมชุมชนให้เกิดความเข้มแข็ง
๔. ส่งเสริมการกีฬาและนันทนาการ

#### ยุทธศาสตร์ที่ ๕ การพัฒนาด้านสิ่งแวดล้อม

##### กลยุทธ์

๑. สร้างจิตสำนึกและความตระหนักในการอนุรักษ์ ทรัพยากรธรรมชาติและสิ่งแวดล้อม
๒. การจัดการขยะมูลฝอย สิ่งปฏิกูล และการบำบัดน้ำเสีย

#### ยุทธศาสตร์ที่ ๖ การพัฒนาด้านการเมืองการบริหาร

##### กลยุทธ์

๑. ส่งเสริมสนับสนุนให้ประชาชนมีส่วนร่วมในการบริหารงาน และ การพัฒนาองค์กรปกครองส่วนท้องถิ่น
๒. พัฒนา ปรับปรุงและเพิ่มประสิทธิภาพด้านการบริหารงาน อุปกรณ์ เครื่องมือ เครื่องใช้ และบุคลากร
๓. เสริมสร้างและบูรณาการ ระบบป้องกันภัย และความสงบเรียบร้อยของประชาชน

### แนวทางการพัฒนาหรือกลยุทธ์ตามแผนยุทธศาสตร์การพัฒนา

ยุทธศาสตร์และแนวทางการพัฒนาขององค์การบริหารส่วนตำบลห้วยเหนียว ภายใต้แผนยุทธศาสตร์การพัฒนา เป็นการกำหนดว่าในอนาคตการพัฒนาขององค์การบริหารส่วนตำบลห้วยเหนียวจะเป็นไปในทิศทางใด และเป็นเครื่องมือกำหนดแนวทางการพัฒนาของแผนพัฒนาห้าปี (พ.ศ. ๒๕๖๑ – ๒๕๖๕) ว่ามีความสอดคล้องกับวัตถุประสงค์การพัฒนาขององค์การบริหารส่วนตำบลเพียงใด โดยมีรายละเอียดแนวทางการพัฒนาดังนี้

#### (๑) วิสัยทัศน์การพัฒนางองค์การบริหารส่วนตำบลเขาสามสิบหยาบ

องค์การบริหารส่วนตำบลห้วยเหนียว ได้กำหนดวิสัยทัศน์ (Vision) เพื่อแสดงสถานการณ์ในอนาคตที่ดี ซึ่งเป็นจุดมุ่งหมายความคาดหวังที่ต้องการให้เกิดขึ้นในอนาคตข้างหน้า ซึ่งจะสามารถสะท้อนถึงสภาพการณ์ของท้องถิ่นในอนาคตอย่างรอบด้าน ภายใต้การเปลี่ยนแปลงของสภาพแวดล้อมด้านต่างๆ จึงได้กำหนดวิสัยทัศน์ คาดหวังที่จะให้เกิดขึ้นในอนาคต ดังนี้

**“มีเศรษฐกิจดี ชุมชนเข้มแข็ง ความรู้ทันสมัย ใฝ่ใจสุขภาพ การคมนาคมสะดวกปลอดภัย ”**

#### ๑.๑ เป้าประสงค์

- ๑) เพื่อให้ประชาชนในตำบลมีศักยภาพ มีคุณภาพชีวิตความเป็นอยู่ได้มาตรฐาน
- ๒) เพื่อให้เกษตรกรเข้มแข็ง และสิ่งแวดล้อมไม่เป็นพิษทำให้ชุมชนน่าอยู่ และสงบสุข
- ๓) เพื่อให้การบริหารจัดการภาครัฐที่ดี และมีส่วนร่วมจากทุกภาคส่วน
- ๔) เพื่อให้การได้รับบริการด้านโครงสร้างพื้นฐาน มีความสะดวกและรวดเร็ว
- ๕) เพื่อให้ประชาชนมีความรู้ และบำรุงรักษาศิลปวัฒนธรรมอันดีงาม
- ๖) เพื่อให้ประชาชนมีรายได้ที่เพียงพอพึ่งพาตนเองได้

#### ๑.๒ ตัวชี้วัด

๑. เด็ก สตรี คนชรา คนพิการ ผู้ด้อยโอกาสได้รับการสงเคราะห์และส่งเสริมให้มีคุณภาพชีวิตที่ดีขึ้น
๒. ประชาชนและเยาวชนได้รับการส่งเสริมสนับสนุนด้านการกีฬา นันทนาการ และกิจกรรมที่สร้างความสามัคคีภายในชุมชน มีการรณรงค์ป้องกันและแก้ไขปัญหาเสพติดในพื้นที่ บูรณาการการดำเนินงานด้านความปลอดภัยในชีวิตและทรัพย์สิน ทำให้ชุมชนเข้มแข็ง เป็นเมืองน่าอยู่
๓. เด็กนักเรียนในพื้นที่ได้รับการส่งเสริม สนับสนุนด้านการศึกษาที่เพียงพอ
๔. ประชาชนได้รับการส่งเสริมด้านการสาธารณสุขในด้านการป้องกัน และส่งเสริมสุขภาพอนามัยอย่างทั่วถึง
๕. เกษตรกรมีน้ำใช้ในการทำการเกษตรอย่างทั่วถึง ลดปัญหาทางการเกษตร
๖. ประชาชนมีส่วนสาธารณสุข ลานกีฬา สนามเด็กเล่น ในการออกกำลังกาย มีสุขภาพอนามัยที่ดีขึ้น
๗. ทรัพยากรธรรมชาติและสิ่งแวดล้อมมีความอุดมสมบูรณ์ ชุมชนสะอาดปราศจากขยะและมลพิษ
๘. บุคลากรมีศักยภาพการทำงานตามหลักธรรมาภิบาลในการให้บริการประชาชน
๙. ประชาชนรับทราบ บทบาท อำนาจหน้าที่ของ อปท. รู้ข้อมูลข่าวสารต่างๆ ของ อปท. และมีส่วนร่วมในการพัฒนาท้องถิ่น
๑๐. การคมนาคมขนส่งมีความพร้อมสามารถรองรับการคมนาคมขนส่งที่จะเกิดขึ้นในอนาคตได้

แผนพัฒนาท้องถิ่น (พ.ศ. ๒๕๖๑ – ๒๕๖๕)

โดยองค์การบริหารส่วนตำบลห้วยเหนียว อำเภอท่ามะกา จังหวัดกาญจนบุรี



- ๑๑. ระบบไฟฟ้า ประปา มีความเพียงพอต่อความต้องการของประชาชน
- ๑๒. แหล่งน้ำตามธรรมชาติสามารถกักเก็บน้ำได้ในปริมาณที่เพียงพอต่อความต้องการของ

ประชาชน

- ๑๓. ประชาชนสืบทอดศาสนา รักษาวัฒนธรรมประเพณีอันดีงามไว้
- ๑๔. ประชาชนเข้าถึงระบบเศรษฐกิจพอเพียงในชุมชน เพื่อลดรายจ่าย เพิ่มรายได้
- ๑๕. ประชาชนมีความรู้ด้านวิชาการ และมีทักษะในการประกอบอาชีพและเพิ่มมูลค่าสินค้า

### ๑.๓ ค่าเป้าหมาย

๑) การส่งเสริมความเข้มแข็งของชุมชน การสังคมสงเคราะห์แก่ประชาชนรวมทั้งการสร้างสังคมความน่าอยู่

- ๒) มลภาวะและสิ่งแวดล้อมไม่เป็นพิษทำให้ชุมชนน่าอยู่อย่างสงบสุข
- ๓) การบริหารจัดการภาครัฐที่ดีและมีส่วนร่วมจากทุกภาคส่วน
- ๔) การได้รับบริการด้านโครงสร้างพื้นฐานให้มีความสะดวกและรวดเร็ว
- ๕) ประชาชนมีความรู้และบำรุงรักษาศิลปวัฒนธรรมอันดีงาม
- ๖) ประชาชนมีศักยภาพมีรายได้เพียงพอสามารถพึ่งตนเองได้

### ๑.๔ กลยุทธ์

๑) ส่งเสริมชุมชนให้เข้มแข็ง พัฒนาบทบาทของผู้นำชุมชน ส่งเสริมและสนับสนุนด้านสังคมสงเคราะห์แก่เด็ก เยาวชน สตรี คนชรา คนพิการ และผู้ด้อยโอกาส ตลอดจนการรักษาความสงบเรียบร้อยของชุมชน ลดอาชญากรรม และการแก้ไขปัญหาเสพติด และบูรณาการการดำเนินงานด้านความปลอดภัยในชีวิตและทรัพย์สินเพื่อให้เป็นเมืองน่าอยู่

๒) ส่งเสริมและพัฒนาระบบการศึกษา บุคลากรด้านการศึกษา ครู นักเรียน ให้เป็นผู้มีคุณภาพ มีทักษะและศักยภาพตามมาตรฐานสากล รองรับประชาคมอาเซียน

๓) ส่งเสริมด้านการสาธารณสุขในด้านการป้องกัน และส่งเสริมสุขภาพอนามัยของประชาชน ส่งเสริมสนับสนุนด้านการกีฬา นันทนาการ และกิจกรรมที่สร้างความสามัคคีภายในชุมชน

๔) พัฒนาชุดลอก คูคลองและจัดสร้างแหล่งน้ำ สงวนและเก็บกักน้ำเพื่อการเกษตร เพื่อการอุปโภคและบริโภค รวมทั้งวางโครงการเพื่อแก้ไขปัญหา น้ำท่วมและน้ำแล้ง

๕) ก่อสร้างและพัฒนาปรับปรุงส่วนสาธารณะ ลานกีฬา สนามเด็กเล่น ปรับปรุงภูมิทัศน์ และปลูกต้นไม้เพื่อเพิ่มพื้นที่สีเขียว ส่งเสริมการมีส่วนร่วมในการอนุรักษ์ทรัพยากรธรรมชาติและสิ่งแวดล้อม

๖) พัฒนาฟื้นฟูและอนุรักษ์ธรรมชาติ สิ่งแวดล้อม แหล่งน้ำ ลุ่มน้ำลำคลองและป่าไม้ให้มีความอุดมสมบูรณ์ สร้างจิตสำนึกเพื่อป้องกันและแก้ไขปัญหาลพิษและปัญหาสิ่งแวดล้อมของชุมชน จัดทำระบบกำจัดขยะรวม และจัดการขยะมูลฝอยและสิ่งปฏิกูล

๗) ปรับปรุงโครงสร้างการบริหารงาน นำระบบสารสนเทศมาใช้ในการบริหารงานภายในองค์กร สนับสนุนบุคลากรในสังกัดให้ได้รับการศึกษาอบรม การทำวิจัย เพิ่มพูนความรู้ พัฒนาระบบบริหารองค์กรโดยยึดหลักธรรมาภิบาล พัฒนาประสิทธิภาพการทำงานและการให้บริการประชาชนของบุคลากร

๘) การเผยแพร่ประชาสัมพันธ์บทบาท อำนาจหน้าที่ของ อปท. ส่งเสริมการจัดตั้งศูนย์ข้อมูล เพื่อการพัฒนาท้องถิ่นและบูรณาการร่วมกัน และส่งเสริมสนับสนุนการมีส่วนร่วมของประชาชนในการพัฒนาท้องถิ่น

๙) ส่งเสริมสนับสนุนการวางระบบการพัฒนาด้านโครงสร้างพื้นฐานจัดให้มีระบบสาธารณสุขูปโภค ระบบสาธารณสุขการให้กับชุมชนอย่างเป็นระบบให้สอดคล้องกับความจำเป็นและความต้องการของประชาชน ก่อสร้าง ปรับปรุงเส้นทางคมนาคมอย่างทั่วถึง พัฒนาแหล่งน้ำเพื่อการอุปโภคบริโภค

แผนพัฒนาท้องถิ่น (พ.ศ. ๒๕๖๑ - ๒๕๖๕)

โดยองค์การบริหารส่วนตำบลห้วยเหนือ อำเภอนาทม จันทบุรี

๑๐) พัฒนาฟื้นฟูและส่งเสริมกิจกรรมด้านศาสนา ศิลปวัฒนธรรมและประเพณีของชุมชนท้องถิ่น โดยการอนุรักษ์สืบสานต่อและเชื่อมโยงสู่กิจกรรมการท่องเที่ยว

๑๑) ส่งเสริมระบบเศรษฐกิจพอเพียงในชุมชน เพื่อลดรายจ่าย เพิ่มรายได้

๑๒) พัฒนาความรู้ ทักษะประสบการณ์ในการประกอบอาชีพให้แก่คนในชุมชน

#### ๑.๕ จุดยืนทางยุทธศาสตร์

๑) การพัฒนาศักยภาพคนและความเข้มแข็งของชุมชน

๒) การพัฒนาการเกษตรและการจัดการทรัพยากรธรรมชาติและสิ่งแวดล้อม

๓) การพัฒนาการเมือง การบริหาร และการจัดการ

๔) การพัฒนาระบบสาธารณสุขปโภค สาธารณูปการ โครงสร้างพื้นฐาน

๕) การพัฒนาส่งเสริมศิลปวัฒนธรรม จารีตประเพณี ภูมิปัญญาท้องถิ่นและการท่องเที่ยว

๖) การพัฒนาด้านเศรษฐกิจ

#### ๑.๖ แผนงาน

๑) แผนงานบริหารงานทั่วไป

๒) แผนงานอุตสาหกรรมและการโยธา

๓) แผนงานการรักษาความสงบภายใน

๔) แผนงานการศึกษา

๕) แผนงานสาธารณสุข

๖) แผนงานเคหะและชุมชน

๗) แผนงานสร้างความเข้มแข็งของชุมชน

๘) แผนงานการศาสนาและวัฒนธรรมและนันทนาการ

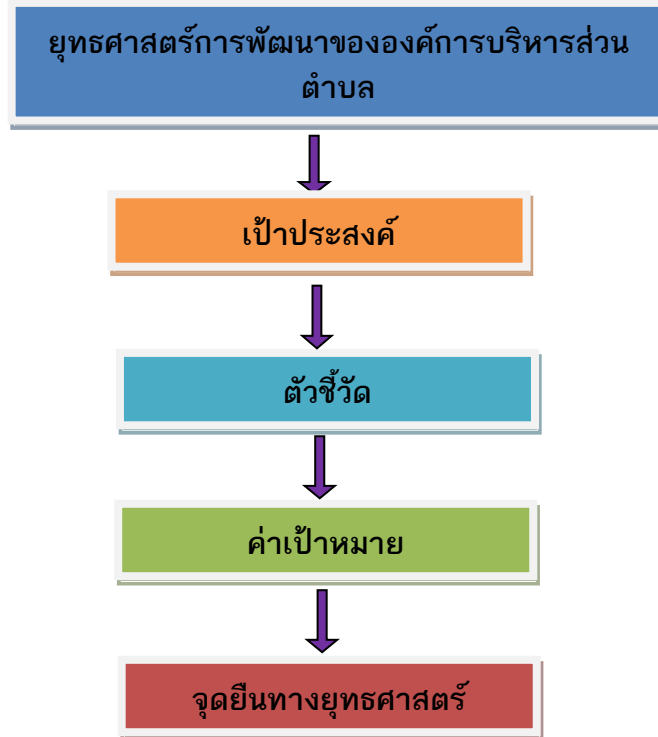
๙) แผนงานสังคมสงเคราะห์

๑๐) แผนงานงบกลาง

๑๑) แผนงานการเกษตร

## ๖. ความเชื่อมโยงของยุทธศาสตร์ในภาพรวม

การจัดทำแผนพัฒนาท้องถิ่นสี่ปีขององค์การบริหารส่วนตำบลมีความเชื่อมโยงของยุทธศาสตร์ในภาพรวม ดังนี้



### (๔) ประเด็นหลักการพัฒนาขององค์การบริหารส่วนตำบลห้วยเหนียว (พ.ศ. ๒๕๖๑ - ๒๕๖๕)

คณะกรรมการพัฒนาองค์การบริหารส่วนตำบลร่วมกับประชาคมท้องถิ่น ส่วนราชการ รัฐวิสาหกิจ รวมทั้งองค์กรต่างๆ ที่เกี่ยวข้อง กำหนดประเด็นหลักการพัฒนา ๖ ด้าน ดังนี้

#### ยุทธศาสตร์ที่ ๑ การพัฒนาด้านโครงสร้างพื้นฐาน

##### กลยุทธ์

๑. การจัดวางระบบคมนาคมอย่างเชื่อมโยงและทั่วถึง
๒. ก่อสร้าง ปรับปรุง บำรุงรักษา ระบบสาธารณูปโภค
๓. พัฒนาระบบจราจรให้เป็นมาตรฐานและปรับสภาพภูมิทัศน์

#### ยุทธศาสตร์ที่ ๒ การพัฒนาด้านเศรษฐกิจ

##### กลยุทธ์

๑. ส่งเสริมการประกอบอาชีพหลัก อาชีพเสริม และกองทุน ส่งเสริมอาชีพ
๒. พัฒนาและเสริมสร้างความเข้มแข็งของระบบเศรษฐกิจ
๓. พัฒนาให้มีการท่องเที่ยว และ จัดให้มีการท่องเที่ยวเชิงอนุรักษ์อย่างเป็นระบบ

#### ยุทธศาสตร์ที่ ๓ การพัฒนาด้านสาธารณสุขและคุณภาพชีวิต

##### กลยุทธ์

๑. ส่งเสริมและสนับสนุนให้ประชาชนมีสุขภาพดีถ้วนหน้า
๒. จัดวางระบบการจัดการด้านสาธารณสุขอย่างเป็นระบบ

### **ยุทธศาสตร์ที่ ๔** การพัฒนาการศึกษา สังคม ศิลปวัฒนธรรม

#### **กลยุทธ์**

๑. ส่งเสริมการจัดการศึกษาอย่างต่อเนื่องในทุกระดับ
๒. พัฒนาและส่งเสริมกิจกรรมด้านศาสนา วัฒนธรรม ประเพณี และภูมิปัญญาท้องถิ่น
๓. ส่งเสริมกิจกรรมครอบครัว กิจกรรมชุมชนให้เกิดความเข้มแข็ง
๔. ส่งเสริมการกีฬาและนันทนาการ

### **ยุทธศาสตร์ที่ ๕** การพัฒนาด้านสิ่งแวดล้อม

#### **กลยุทธ์**

๑. สร้างจิตสำนึกและความตระหนักในการอนุรักษ์ ทรัพยากรธรรมชาติและสิ่งแวดล้อม
๒. การจัดการขยะมูลฝอย สิ่งปฏิกูล และการบำบัดน้ำเสีย

### **ยุทธศาสตร์ที่ ๖** การพัฒนาด้านการเมืองการบริหาร

#### **กลยุทธ์**

๑. ส่งเสริมสนับสนุนให้ประชาชนมีส่วนร่วมในการบริหารงาน และ การพัฒนาองค์กรปกครองส่วนท้องถิ่น
๒. พัฒนา ปรับปรุงและเพิ่มประสิทธิภาพด้านการบริหารงาน อุปกรณ์ เครื่องมือ เครื่องใช้ และบุคลากร
๓. เสริมสร้างและบูรณาการ ระบบป้องกันภัย และความสงบ เรียบร้อยของประชาชน

### **๓. การวิเคราะห์เพื่อพัฒนาท้องถิ่น**

#### **๓.๑ การวิเคราะห์กรอบการจัดทำยุทธศาสตร์ขององค์กรปกครองส่วนท้องถิ่น**

องค์การบริหารส่วนตำบลตำบลเลาขวัญ ได้ดำเนินการวิเคราะห์สถานการณ์และศักยภาพ เพื่อชี้ให้เห็นถึงศักยภาพ ปัญหาและความต้องการของประชาชน โดยองค์การบริหารส่วนตำบลได้ดำเนินการวิเคราะห์ข้อมูล ดังต่อไปนี้

#### **(๑) การวิเคราะห์ข้อมูลเพื่อการจัดทำแผนพัฒนา**

##### **(๑) การวิเคราะห์ข้อมูลสังคม**

##### **➤ ด้านแรงงาน**

จากการสำรวจข้อมูลพื้นฐานพบว่า ประชากรส่วนใหญ่ ไปรับจ้างทำงานนอกพื้นที่ ปัญหาที่พบคือ ประชากรต้องไปทำงานนอกพื้นที่ในเมืองที่มีโรงงานอุตสาหกรรม บริษัท ห้างร้านใหญ่ๆ เพราะในพื้นที่ไม่มีโรงงานอุตสาหกรรมที่มีการจ้างแรงงานเยอะ เพราะพื้นที่ส่วนมากเป็นที่อยู่อาศัย ปัญหานี้ยังไม่สามารถแก้ไขได้

##### **➤ ด้านสุขภาพและสาธารณสุข**

จากการสำรวจข้อมูลพื้นฐานพบว่า ประชาชนกรส่วนมากมีสุขภาพที่ดี มีการคัดกรองสุขภาพให้กับประชาชนกลุ่มเสี่ยง โรคที่มักเกิดแก่ประชากรในชุมชน เช่นกัน ได้แก่ โรคความดัน เบาหวาน โรคเอดส์ โรคไข้เลือดออก มือ-ปาก-เท้าในเด็ก และโรคอื่นๆ อีกมาก มีสถิติเข้ารับการรักษาพยาบาล ปัญหาคือ ประชาชนบางรายไม่ยอมไปคัดกรองหรือตรวจสุขภาพประจำปี

### ➤ ด้านการศึกษา

จากการสำรวจข้อมูลพื้นฐานพบว่า ประชากรอายุ ๑๕ - ๖๐ ปีเต็ม ร้อยละ ๙๙ อ่านเขียนภาษาไทยและคิดเลขอย่างง่ายได้ เด็กอายุ ๖ - ๑๔ ปี ร้อยละ ๑๐๐ ได้รับการศึกษาภาคบังคับ ๙ ปี ได้เรียนต่อชั้นมัธยมศึกษาปีที่ ๔ หรือเทียบเท่า และที่ไม่ได้เรียนต่อมีงานทำ ร้อยละ ๙๙ ด้านการศึกษาอยู่ในเกณฑ์ที่ดี **ปัญหา**คือ ยังไม่สามารถที่จะแข่งขันกับเมืองใหญ่ๆ ได้ **การแก้ปัญหา**ขององค์การบริหารส่วนตำบลได้จัดกิจกรรมให้กับเด็กของศูนย์พัฒนาเด็กเล็ก การสนับสนุนอาหารเสริมนม อาหารกลางวัน ในกับทางโรงเรียนในเขตพื้นที่ และร่วมกันจัดกิจกรรมต่างๆ กับทางโรงเรียน

### ➤ ด้านค่านิยมของคนในพื้นที่

จากการสำรวจข้อมูลพื้นฐานพบว่า ประชากรมีกิจกรรมทางศาสนา(พุทธ) ประชากรในเขตองค์การบริหารส่วนตำบลให้ความร่วมมือกันทำกิจกรรมสาธารณะต่างๆ ผู้สูงอายุ ผู้พิการได้รับการดูแล **ปัญหา**คือ ประชากรในครัวเรือนมีการดื่มสุรา สูบบุหรี่ รวมทั้งที่เป็นครั้งคราว บางครัวเรือนขาดความอบอุ่น **การแก้ปัญหา**ขององค์การบริหารส่วนตำบลคือ จัดกิจกรรมต่างๆ ในชุมชน พยายามที่จะให้ทุกส่วนทุกฝ่ายทุกคนมีส่วนร่วมและรณรงค์ให้เห็นถึงโทษของการดื่มสุรา ให้ชุมชนเห็นความสำคัญของครอบครัว เช่น การแข่งขันกีฬาชุมชน งานประเพณี เป็นต้น

### ➤ ด้านความปลอดภัยในชีวิตและทรัพย์สิน

จากการสำรวจข้อมูลพื้นฐานพบว่า ส่วนมากครัวเรือนมีการป้องกันอุบัติเหตุอย่างถูกวิธี มีความปลอดภัยในชีวิตและทรัพย์สิน ปัญหาคือบางครัวเรือน ที่ไม่มีการป้องกันอุบัติเหตุ อาชญากรรม วิธีการแก้ปัญหาขององค์การบริหารส่วนตำบลที่สามารถดำเนินการได้ตามอำนาจหน้าที่และงบประมาณที่มีอยู่อย่างจำกัดคือการติดตั้งกล้องวงจรปิดในจุดที่เป็นที่สาธารณะ ติดตั้งสัญญาณไฟกระพริบและกระจกตามทางร่วมทางแยก รวมทั้งได้ตั้งจุดตรวจ จุดสกัด จุดบริการ ในช่วงเทศกาลที่มีวันหยุดหลายวันเพื่ออำนวยความสะดวกให้กับประชาชน **แต่ปัญหา**ที่พบเป็นประจำคือการทะเลาะวิวาทของกลุ่มวัยรุ่นโดยเฉพาะในสถานที่จัดงานดนตรี งานมหรสพ เป็นปัญหาที่ชุมชนได้รับผลกระทบเป็นอย่างมาก **การแก้ไข**ปัญหา คือการแจ้งเตือนให้ผู้ปกครองดูแลบุตรหลานของตน ประชาสัมพันธ์ให้ทราบถึงผลกระทบ ผลเสียหาย และโทษที่ได้รับจากการเกิดเหตุทะเลาะวิวาท การขอความร่วมมือไปยังผู้นำ

การขอคำสั่งจาก ตำรวจ ผู้นำ อปพร. เพื่อระงับเหตุไม่ให้เกิดความรุนแรง แต่จะไม่ให้เกิดขึ้นเลยยังเป็นปัญหาที่ปัจจุบันไม่สามารถที่จะแก้ไขได้ ทั้งที่มีการร่วมมือกันหลายฝ่าย เป็นเรื่องที่ทางองค์การบริหารส่วนตำบลจะต้องหาวิธีที่จะแก้ไขปัญหให้กับประชาชนต่อไปตามอำนาจหน้าที่ที่สามารถดำเนินการได้

### ➤ ด้านยาเสพติด

ปัญหายาเสพติดในหมู่บ้านขององค์การบริหารส่วนตำบล จะมีผู้เสพบ้าง และยังไม่พบผู้ค้า เหตุผลก็เนื่องมาจากว่าได้รับความร่วมมือกับทางผู้นำ ประชาชน หน่วยงานขององค์การบริหารส่วนตำบลที่ช่วยสอดส่องดูแลอยู่เป็นประจำ **การแก้ไข**ปัญหาขององค์การบริหารส่วนตำบลสามารถทำได้เฉพาะตามอำนาจหน้าที่เท่านั้น เช่น การณรงค์ การประชาสัมพันธ์ การแจ้งเบาะแส การฝึกอบรมให้ความรู้ ถ้านอกเหนือจากอำนาจหน้าที่ ก็เป็นเรื่องของอำเภอหรือตำรวจแล้วแต่กรณี ทั้งนี้ องค์การบริหารส่วนตำบลก็ได้ให้ความร่วมมือมาโดยตลอด

### ➤ ด้านโครงสร้างพื้นฐาน สามารถจำแนกได้ดังนี้

๑) มีเส้นทางคมนาคมในพื้นที่องค์การบริหารส่วนตำบลที่เป็นถนนคอนกรีตเสริมเหล็ก ร้อยละ ๗๐ เป้าหมายคือต้องการให้ได้มากกว่านี้หรือร้อยละ ๑๐๐ โดยผู้บริหารมีนโยบายที่จะดำเนินการก่อสร้างถนนคอนกรีตเสริมเหล็กทุกสาย ปัญหาคือ องค์การบริหารส่วนตำบลมีงบประมาณในการพัฒนาทางด้านโครงสร้างพื้นฐานจำนวนไม่มากในแต่ละปี ประกอบกับพื้นที่ขององค์การบริหารส่วนตำบลมีขนาดกว้าง การแก้ปัญหาคือ ประสานความร่วมมือกัน

ในหลายๆ ฝ่าย เพื่อที่จะดำเนินการขอรับการสนับสนุนงบประมาณจากหน่วยงานที่เกี่ยวข้องและมีงบประมาณเพียงพอทั้งนี้ องค์การบริหารส่วนตำบลก็ได้ตั้งงบประมาณในส่วนนี้ไว้บางส่วนแล้ว และได้แจ้งประชาสัมพันธ์ให้ประชาชนได้รับทราบถึงเหตุผลเพื่อที่จะได้ช่วยกันแก้ไขปัญหาให้กับชุมชน

๒) การขยายเขตไฟฟ้า ปัจจุบันมีไฟฟ้าใช้ทั่วครัวเรือน คิดเป็น ๑๐๐ เปอร์เซ็นต์ ปัญหาคือไฟฟ้าส่องสว่างทางหรือที่สาธารณะยังไม่สามารถดำเนินการครอบคลุมพื้นที่ได้ทั้งหมด เนื่องจากพื้นที่ที่มีความต้องการให้ติดตั้งไฟฟ้าส่องสว่างนั้นยังไม่เป็นที่สาธารณะ องค์การบริหารส่วนตำบลจึงไม่สามารถดำเนินการได้ การแก้ปัญหาคือ ประสานความร่วมมือกันหลายๆ ฝ่าย เพื่อที่จะทำความเข้าใจกับประชาชนในพื้นที่ และวิธีการที่จะดำเนินการแก้ไขอย่างไร ทั้งนี้ องค์การบริหารส่วนตำบลก็ได้ตั้งงบประมาณในส่วนนี้ไว้แล้ว และได้แจ้งประชาสัมพันธ์ให้ประชาชนได้รับทราบถึงเหตุผลเพื่อที่จะได้ช่วยกันแก้ไขปัญหาให้กับชุมชน

๓) การประปา ในเขตองค์การบริหารส่วนตำบลเขาสามสืบหาบ ใช้น้ำของประปาหมู่บ้านทั้งหมด สามารถให้บริการได้ครอบคลุมทุกหลังคาเรือน คิดเป็น ๑๐๐ เปอร์เซ็นต์ แต่ในช่วงฤดูแล้งจะมีในบางหมู่บ้านที่น้ำประปาไม่พอใช้เนื่องจากน้ำใต้ดินเหือด ทำให้น้ำที่สูบขึ้นมาได้ไม่เพียงพอต่อความต้องการใช้ของประชาชน หมู่บ้านที่ประสบปัญหาน้ำเหือดคือ หมู่ที่ ๑ หมู่ที่ ๖ และหมู่ที่ ๘

### ➤ ด้านที่อยู่อาศัยและการอุปโภคบริโภค

จากการสำรวจข้อมูลพื้นฐานพบว่า ประชากรในพื้นที่ที่มีที่อยู่อาศัยที่มั่นคง ปัญหาคือ มีบางครัวเรือน ที่ยังต้องการความช่วยเหลือในการซ่อมแซมที่อยู่อาศัย การแก้ปัญหาคือ องค์การบริหารส่วนตำบลอาจจะตั้งงบประมาณเกี่ยวกับโครงการซ่อมแซมบ้านคนจนหรือผู้ยากไร้ แต่งบประมาณมีจำกัดถ้ามีงบประมาณที่มากกว่านี้ องค์การบริหารส่วนตำบลก็จะดำเนินการให้ได้ครอบคลุมทุกหลังคาเรือน

#### (๒) การวิเคราะห์ข้อมูลด้านเศรษฐกิจ

จากการสำรวจข้อมูลพื้นฐานพบว่า ประชากรส่วนใหญ่ทำการเกษตร ร้อยละ ๗๐ เช่น ข้าว อ้อย มันสำปะหลัง ตามลำดับ รายได้ส่วนมากมาจากการทำการเกษตร และประชาชนอีกส่วนหนึ่งประกอบอาชีพค้าขาย และรับจ้างทั่วไป

#### (๓) การวิเคราะห์ข้อมูลด้านทรัพยากรธรรมชาติและสิ่งแวดล้อม

ในพื้นที่ขององค์การบริหารส่วนตำบลส่วนมากเป็นพื้นที่สำหรับเพาะปลูก ที่อยู่อาศัย ร้านค้า สถานประกอบการ ตามลำดับ และมีพื้นที่เพียงเล็กน้อยที่เป็นพื้นที่สาธารณะ ทรัพยากรธรรมชาติในพื้นที่ ก็ได้แก่ ดิน น้ำ ต้นไม้ อากาศที่ไม่มีมลพิษ ปัญหาคือ เนื่องจากพื้นที่ในเขตองค์การบริหารส่วนตำบลเป็นพื้นที่ในเขตชลประทาน ต้องจึงมีน้ำเพียงพอในการการเกษตร แต่จะเกิดปัญหาในช่วงที่ชลประทานไม่สามารถปล่อยน้ำมาให้ทำการเกษตรได้ ปัญหาคือยังไม่สามารถหาแหล่งน้ำสำหรับการเกษตรได้เพิ่มขึ้น เพราะพื้นที่ส่วนมากเป็นของประชาชน เอกชน ปัญหาด้านขยะ เมื่อชุมชนแออัดขยะก็มากขึ้น การแก้ไขปัญหา องค์การบริหารส่วนตำบลได้จัดทำโครงการเพื่อแก้ปัญหาให้กับประชาชนและเป็นไปตามความต้องการของประชาชน เช่น โครงการจัดอบรมในการคัดแยกขยะเพื่อลดจำนวนขยะที่จะเกิดขึ้น และจัดหาถังขยะรองรับขยะให้ครอบคลุมในพื้นที่บางส่วน โครงการปลูกต้นไม้ในวันสำคัญต่างๆ ในพื้นที่ของตนเองและที่สาธารณะรวมทั้งปรับปรุงสภาพภูมิทัศน์ของตำบลให้ร่มรื่นสวยงาม ให้เป็นเมืองน่าอยู่ เป็นที่พักผ่อนหย่อนใจของประชาชน ฯลฯ

แผนพัฒนาท้องถิ่น (พ.ศ. ๒๕๖๑ - ๒๕๖๕)

โดยองค์การบริหารส่วนตำบลห้วยเหนียว อำเภอท่ามะกา จังหวัดกาญจนบุรี

#### (๔) ด้านการเมือง – การบริหาร

องค์การบริหารส่วนตำบลได้ประกอบด้วยหมู่บ้านในเขตองค์การบริหารส่วนตำบล มีทั้งหมด ๗ หมู่บ้าน แต่ละหมู่บ้านมีกรรมการซึ่งเป็นตัวแทนของชุมชน ประชาชนมีส่วนร่วมในการจัดซื้อจัดจ้างขององค์การบริหารส่วนตำบล ประชาชนให้ความร่วมมือด้านการเลือกตั้ง เช่น จำนวนผู้มีสิทธิเลือกตั้ง ๑,๕๖๙ คน

- จำนวนผู้มาใช้สิทธิเลือกตั้ง ทั้งสิ้น ๑,๓๖๒ คน รวมผู้มาใช้สิทธิคิดเป็นร้อยละ ๘๖.๘๑

(ข้อมูลการเลือกตั้งสมาชิกสภาองค์การบริหารส่วนตำบล เมื่อ วันที่ ๑๓ ตุลาคม ๒๕๕๖)

**ปัญหา**คือการแข่งขันทางการเมืองค่อนข้างสูง มีจุดที่น่าสังเกตคือ มีการย้ายเข้าย้ายออกช่วงที่จะมีการเลือกตั้ง ไม่ว่าจะเป็นการเลือกผู้ใหญ่บ้าน สมาชิกสภา นายกององค์การบริหารส่วนตำบล โดยเฉพาะ การคัดเลือกผู้ใหญ่บ้าน **การแก้ไข**ปัญหาขององค์การบริหารส่วนตำบลคือ ขอความร่วมมือ ผู้นำ เจ้าหน้าที่ที่มีหน้าที่รับผิดชอบให้ระมัดระวัง สอดส่องพฤติกรรมและให้รายงานอำเภอทราบ การรณรงค์ ประชาสัมพันธ์ ให้ข้อมูลที่ถูกต้องเกี่ยวกับข้อกฎหมายของการเลือกตั้งที่กระทำได้และทำไม่ได้ให้ประชาชนได้รับทราบ ปัญหาต่างๆ ที่เกิดขึ้น องค์การบริหารส่วนตำบลก็ได้พยายามแก้ไข โดยเรื่องจากการประชุมประชาคมท้องถิ่นทุกหมู่บ้านในเขตองค์การบริหารส่วนตำบล ในการจัดทำแผนพัฒนาองค์การบริหารส่วนตำบล จากผลการประชุมทุกครั้งที่องค์การบริหารส่วนตำบลจัดขึ้น มีประชาชนสนใจเข้าร่วมประชุมรวมทั้งแสดงความคิดเห็นที่หลากหลาย ส่งผลให้องค์การบริหารส่วนตำบลดำเนินงานตามความต้องการของประชาชน และประชาชนได้รับประโยชน์ และมีส่วนร่วมในการพัฒนาองค์การบริหารส่วนตำบล

(๕) การวิเคราะห์ใช้หลัก SWOT (การวิเคราะห์จุดแข็ง จุดอ่อน โอกาสและอุปสรรค) ดังนี้

จุดแข็ง (Strength = S)	จุดอ่อน(Weakness = W)
<p><b>๑. ระบบการบริหาร</b></p> <p>๑. มีการจัดโครงสร้างภายในที่เหมาะสม สอดคล้องกับภารกิจ</p> <p>๒. การมีส่วนร่วมของประชาชนในการดำเนินงาน</p> <p>๓. การบริหารจัดการยึดหลักธรรมาภิบาล</p> <p>๔. การแบ่งงาน/มอบหมายหน้าที่รับผิดชอบ</p> <p><b>๒. ระบบข้อมูล</b></p> <p>๑. มีการจัดเก็บข้อมูลในการดำเนินการ</p> <p><b>๓. อัตรากำลัง (พนักงานส่วนตำบล/ลูกจ้าง)</b></p> <p>๑. บุคลากรมีความรู้ความสามารถในการปฏิบัติหน้าที่</p>	<p><b>๑. ระบบการบริหาร</b></p> <p>๑. ภาวะเบียดเบียนบังคับต่าง ๆ มีการปรับปรุงแก้ไขเปลี่ยนแปลงตลอดเวลา ทำให้ไม่สามารถศึกษาได้ทัน ขาดความชัดเจนในการดำเนินงาน</p> <p>๒. บุคลากรขาดความกระตือรือร้นในการทำงาน ไม่มีวิสัยทัศน์</p> <p>๓. ปริมาณงานมีมาก บุคลากรไม่รับผิดชอบ มีผลทำให้ผลงานไม่เกิดประสิทธิภาพและประสิทธิผลเท่าที่ควร</p> <p>๔. ประชากรบางส่วนยังขาดการมีส่วนร่วมในการบริหารงานของท้องถิ่น</p> <p><b>๒. ระบบข้อมูล</b></p> <p>๑. ไม่มีความรู้ความชำนาญในการจัดเก็บข้อมูล</p> <p><b>๓. อัตรากำลัง (พนักงาน/ลูกจ้าง)</b></p> <p>๑. บุคลากรขาดความกระตือรือร้น และความรับผิดชอบในการทำงาน</p>

แผนพัฒนาท้องถิ่น (พ.ศ. ๒๕๖๑ – ๒๕๖๕)

โดยองค์การบริหารส่วนตำบลห้วยเหนียว อำเภอท่ามะกา จังหวัดกาญจนบุรี

๒. ได้รับการฝึกอบรมอย่างต่อเนื่อง ๓. มีการกำหนดแผนอัตรากำลังตาม โครงสร้าง <b>๔. การเงิน/งบประมาณ</b> ๑. การบริหารงบประมาณเป็นไปอย่างมี ประสิทธิภาพ <b>๕. ศักยภาพของชุมชน</b> ๑. มีกลุ่มต่าง ๆ ในหมู่บ้าน เช่น กลุ่มอาชีพ	๒. บุคลากรได้รับมอบหมายงานมากเกินไป <b>๔. การเงิน/งบประมาณ</b> ๑. งบประมาณไม่เพียงพอต่อการพัฒนา <b>๕. ศักยภาพของชุมชน</b> ๑. การรวมกลุ่มไม่เข้มแข็ง ๒. มีกลุ่ม ไม่ทุกหมู่บ้าน สมาชิกมีน้อย ขาดการ กำกับดูแล
---	---

โอกาส (Opportunity = O)	อุปสรรค (Threat = T)
๑. นโยบายของรัฐบาล/จังหวัด ที่สนับสนุน ส่งเสริมด้านการเกษตรสอดคล้องกับ ยุทธศาสตร์ตำบล ๒. การสร้างความเข้มแข็งตามระบบเศรษฐกิจ แบบพอเพียง ๓. การแก้ไขปัญหาความยากจน ปัญหายาเสพติด ตามนโยบายของรัฐบาล	๑. กฎหมายระเบียบ ข้อบังคับ มีการ เปลี่ยนแปลง ตลอดเวลา ๒. การจัดสรรงบประมาณและระยะเวลา เบิกจ่ายไม่ เหมาะสมกับเวลาดำเนินการ ๓. ภารกิจหน้าที่เพิ่มมากขึ้น ตามภารกิจที่ ได้รับถ่ายโอน

### ๓.๒ การประเมินสถานการณ์สภาพแวดล้อมภายนอกที่เกี่ยวข้อง

ในการจัดทำแผนพัฒนาท้องถิ่น(พ.ศ. 2561-2565) ขององค์การบริหารส่วนตำบลนั้น ได้ทำการประเมิน  
 สถานการณ์สภาพแวดล้อมภายนอกที่เกี่ยวข้อง ซึ่งมีรายละเอียดดังนี้

ด้าน	สถานการณ์สภาพแวดล้อม ภายนอกที่เกี่ยวข้อง	ขอบข่ายและ ปริมาณของปัญหา/ ความต้องการ	พื้นที่เป้าหมาย/ กลุ่มเป้าหมาย	ความคาดหวังและ แนวโน้มอนาคต
๑. ด้านการพัฒนา ศักยภาพของคน และความเข้มแข็ง ของชุมชน	๑) เด็กและผู้สูงอายุบาง ครอบครัว ผู้สูงอายุอยู่ ตามลำพัง และรับภาระ ในการดูแลเด็ก	- ประชาชนวัย ทำงานต้องออกไป ทำงาน เพื่อหา รายได้	- ผู้สูงอายุและเด็ก ในเขตองค์การ บริหารส่วนตำบล	- ผู้สูงอายุและเด็กได้รับ การดูแลที่ดี



दान	สถานการณ์ภาพแวดล้อม ภายนอกที่เกี่ยวข้อง	ขอบข่ายและ ปริมาณของ ปัญหา/ ความต้องการ	พื้นที่เป้าหมาย/ กลุ่มเป้าหมาย	ความคาดหวังและ แนวโน้ม อนาคต
	๒) ความปลอดภัยในชีวิตและทรัพย์สินของประชาชน	- การรักษาความปลอดภัยในชีวิตและทรัพย์สินของประชาชน	- ประชาชนและส่วนราชการ	- มีการป้องกันและรักษาความปลอดภัยในชีวิตและทรัพย์สินของประชาชนและส่วนราชการ เช่น การติดตั้งกล้องวงจรปิด การให้ผู้นำ อปพร. ควบคุมและระงับเหตุทะเลาะวิวาท
	๓) ประชาชนในพื้นที่ป่วยเป็นโรคเรื้อรัง แนวโน้มที่เพิ่มขึ้น เช่น เบาหวาน ความดัน	- ด้านสาธารณสุข	- ในเขตองค์การบริหารส่วนตำบล	ในพื้นที่ไม่มีการระบาดของโรคอุบัติใหม่ โรคระบาดโรคติดต่อ
๒. ด้านการพัฒนา ทรัพยากรธรรมชาติและสิ่งแวดล้อม	๑) มีปัญหาเรื่องสภาพแวดล้อมลำน้ำและแหล่งน้ำธรรมชาติ	- สิ่งแวดล้อม	- ลำน้ำ และแหล่งน้ำธรรมชาติในเขตพื้นที่องค์การบริหารส่วนตำบล	- ลำน้ำ และแหล่งน้ำธรรมชาติ ในเขตพื้นที่องค์การบริหารส่วนตำบล ได้รับการดูแลขุดลอก และปรับปรุงกำจัดขยะบริเวณแหล่งน้ำ
	๒) ประชาชนมีสวนสาธารณะ สวนสุขภาพ สนามเด็กเล่น	- คุณภาพชีวิตและสุขภาพอนามัย	- ในเขตองค์การบริหารส่วนตำบล	- ประชาชนมีสถานที่ในการออกกำลังกายและพักผ่อนหย่อนใจ
	๓) มีพื้นที่สีเขียวเพิ่มขึ้น	- สิ่งแวดล้อม	- มีพื้นที่สีเขียวและพื้นที่ป่าเพิ่มขึ้นในเขตองค์การบริหารส่วนตำบล	- ประชาชนมีอากาศที่บริสุทธิ์ และมีสถานที่พักผ่อน
	๔) ประชาชนในพื้นที่เข้าใจและเข้าถึงและมีส่วนร่วมในการอนุรักษ์ทรัพยากรธรรมชาติ	- สิ่งแวดล้อม	- ประชาชนในพื้นที่ที่ได้รับความรู้และมีส่วนร่วมในการอนุรักษ์ทรัพยากรธรรมชาติ	- ประชาชนในพื้นที่มีส่วนร่วมในการอนุรักษ์ทรัพยากรธรรมชาติ
	๕) มีการขยายตัวของประชากรเพิ่มมากขึ้นทำให้เกิดการขยายตัวของประชากรและมีปริมาณขยะเพิ่มขึ้น	- ประชากร	- พื้นที่ในเขตองค์การบริหารส่วนตำบล	- รณรงค์ให้ความรู้ในการบริหารจัดการขยะ

दान	สถานการณ์ภาพแวดล้อม ภายนอกที่เกี่ยวข้อง	ขอบข่ายและ ปริมาณของ ปัญหา/ ความต้องการ	พื้นที่เป้าหมาย/ กลุ่มเป้าหมาย	ความคาดหวังและ แนว โนมอนาคต
๓. ด้านการ พัฒนาทาง การเมือง การ บริหาร	๑) บุคลากรของหน่วยงานต้อง ได้รับการพัฒนาความรู้ ความสามารถ	- ข้อจำกัดเรื่อง งบประมาณที่จะ ส่งบุคลากร ให้ได้รับการ อบรมอย่าง ทั่วถึง	- คณะผู้บริหาร สมาชิกสภา ผู้นำ ชุมชน และ พนักงาน/เจ้าหน้าที่	- สามารถปฏิบัติงานได้ อย่างทันท่วงที - ปฏิบัติได้ตาม กฎหมายและถูกต้อง ตามระเบียบ
	๒) อุปกรณ์เครื่องมือเครื่องใช้ยังไม่ครบหรือพร้อมในการ ปฏิบัติงานอย่างเพียงพอ	- งบประมาณไม่ เพียงพอที่จะ จัดซื้อได้ ครบถ้วนหรือยัง ขาดการดูแล เอาใจใส่ อุปกรณ์ เครื่องมือ เครื่องใช้ในการ ปฏิบัติงาน	- ชุมชนในเขต องค์การบริหารส่วน ตำบล	- สามารถให้บริการ ชุมชนได้อย่างเพียงพอ
	๓) ประชาชนในพื้นที่รับทราบถึง บทบาท อำนาจหน้าที่ ของ อปท.	- ที่อยู่อาศัย	- ประชาชนในพื้นที่ ที่ได้รับความเดือน ร้อนเรื่องที่อยู่อาศัย	- ประชาชนในพื้นที่ ได้รับความช่วยเหลือ ซ่อมแซมที่อยู่อาศัยให้ มั่นคงแข็งแรง
	๔) มีสถานที่เผยแพร่ข้อมูล ข่าวสาร เพื่อประชาสัมพันธ์ ข้อมูลข่าวสารให้ประชาชน รับทราบ	- ประชากร	- พื้นที่ในเขต องค์การบริหารส่วน ตำบล	- ควบคุมการก่อสร้าง อาคารบ้านเรือนการ พิจารณาออกใบอนุญาต เพื่อไม่เกิดปัญหาจากการ ก่อสร้างอาคาร

दान	สถานการณ์ภาพแวดล้อม ภายนอกที่เกี่ยวข้อง	ขอบข่ายและปริมาณ ของปัญหา/ ความต้องการ	พื้นที่เป้าหมาย/ กลุ่มเป้าหมาย	ความคาดหวังและแนวโน มอนาคต
๔. ด้านการ พัฒนาโครงสร้าง พื้นฐาน	๑) ประชาชนต้องการเส้นทาง ในการสัญจรไปมาเพิ่มมากขึ้น และองค์การบริหารส่วนตำบล ไม่สามารถดำเนินการได้ เนื่องจากพื้นที่ยังไม่เป็นที่ สาธารณะ จะดำเนินการได้ก็ ต่อเมื่อต้องเป็นที่สาธารณะ	- เส้นทางคมนาคม	- เส้นทาง คมนาคมที่เป็น สาธารณะและ ประชาชนมี ความต้องการ ให้ดำเนินการ	- มีเส้นทางในการ คมนาคมเพียงพอและ ประชาชนได้รับความ สะดวกในการสัญจรไป มา
	๒) ประชาชนได้รับอุบัติเหตุ ตามท้องถนนซึ่งบางจุดยังไม่มี สัญญาณไฟจราจรเพียงพอ	- การจราจร	ประชาชนที่ สัญจรไปมาบน ถนน	มีระบบควบคุม การจราจร เช่น ติดตั้ง สัญญาณจราจรเพื่อ เตือนให้ระมัดระวัง
	๓) ไฟฟ้าส่องสว่างทางและที่ สาธารณะยังไม่สามารถ ดำเนินการครอบคลุมพื้นที่ได้ ทั้งหมด	- ไฟฟ้า	- ทางและที่ สาธารณะใน เขตองค์การ บริหารส่วน ตำบล	- ทางและที่สาธารณะมี แสงสว่างเพียงพอ ประชาชนได้รับความ สะดวกในการสัญจรไป มาและป้องกันการเกิด อาชญากรรมได้
	๔) ชุมชนขยายมากขึ้นระบบ ระบายน้ำยังไม่เพียงพอ เกิด การอุดตัน ส่งกลิ่นเหม็นก่อ ความรำคาญ	- ราง/ท่อระบายน้ำ	- พื้นที่ในเขต องค์การ บริหารส่วน ตำบล	- มีรางระบายน้ำสามารถ ระบายน้ำได้สะดวก ไม่ อุดตัน ไม่ส่งกลิ่นเหม็น ก่อความรำคาญ
	๕) ขาดแคลนแหล่งน้ำใน การเกษตรยังไม่พอเพียง	- แหล่งน้ำไว้ทำ การเกษตร	- ในเขต องค์การ บริหารส่วน ตำบล	- ประชาชนมีแหล่งน้ำ สำหรับการทำเกษตร อย่างพอเพียงมากขึ้น

दान	สถานการณ์ภาพแวดล้อมภายนอกที่เกี่ยวข้อง	ขอบข่ายและปริมาณของปัญหา/ความต้องการ	พื้นที่เป้าหมาย/กลุ่มเป้าหมาย	ความคาดหวังและแนวโน้มอนาคต
๕. ด้านการพัฒนา ศิลปวัฒนธรรม ประเพณี และภูมิปัญญาท้องถิ่น	๑) การศึกษาสื่อการเรียนการสอนยังไม่พอเพียง เด็กนักเรียนไม่ได้รับการศึกษาต่อในระดับที่สูงกว่าชั้นพื้นฐาน และขาดงบประมาณในการศึกษาครอบครัวยากจน	- สังคมในชุมชน	- เด็กนักเรียนในเขตองค์การบริหารส่วนตำบล	- มีสื่อการเรียนการสอนที่พอเพียง เด็กนักเรียนได้รับการศึกษาที่สูงขึ้น มีงบประมาณในการศึกษาเล่าเรียน
	๒) ศิลปะ วัฒนธรรม จารีต ประเพณีและภูมิปัญญาท้องถิ่นถูกลืมเลือนไปมาก	- ศิลปะ วัฒนธรรม จารีต ประเพณีและภูมิปัญญาท้องถิ่น ถูกลืมเลือนไปมาก	- ประชาชนในเขตองค์การบริหารส่วนตำบล	- ยกย่อง เชิดชูคนดีหรือปราชญ์ชาวบ้านในโอกาสต่างๆ เพื่อเป็นตัวอย่างแก่เยาวชนและประชาชน ศิลปะ วัฒนธรรม จารีต ประเพณีและภูมิปัญญาท้องถิ่น ไม่ถูกลืมและคงอยู่สืบไป

दान	สถานการณ์ภาพแวดล้อมภายนอกที่เกี่ยวข้อง	ขอบข่ายและปริมาณของปัญหา/ความต้องการ	พื้นที่เป้าหมาย/กลุ่มเป้าหมาย	ความคาดหวังและแนวโน้มอนาคต
๖. ด้านการพัฒนา ด้านเศรษฐกิจ	๑) ประชาชนไม่มีการวางแผนในการดำเนินงาน	- การวางแผน	- ประชาชนในเขตองค์การบริหารส่วนตำบล	- ประชาชนสามารถวางแผนการดำเนินงานได้เอง
	๒) ขาดแหล่งเงินทุนในการทำกิจการและประกอบอาชีพ	- การลงทุน	- ประชาชนในเขตองค์การบริหารส่วนตำบล	- มีแหล่งเงินทุนในการทำกิจการและประกอบอาชีพ
	๓) ประชาชนขาดสถานที่จำหน่ายสินค้า	- การพาณิชย์กรรม	- ร้านค้าแผงลอย	- ร้านค้าแผงลอยมีสถานที่ในการขายจำหน่ายสินค้า
	๔) ประชาชนไม่มีความรู้ทักษะ และประสบการณ์ในการประกอบอาชีพ		- เกษตรกรในพื้นที่	- ผลผลิตมีราคาสูงขึ้น
	๕) ในเขตองค์การบริหารส่วนตำบลไม่มีแหล่งท่องเที่ยวและกิจกรรมการท่องเที่ยว	- การท่องเที่ยว	- ในเขตองค์การบริหารส่วนตำบล	- มีแหล่งท่องเที่ยวในเขตองค์การบริหารส่วนตำบลและส่งเสริมกิจกรรมการท่องเที่ยวเพิ่มมากขึ้น

### ๑.๕ ไทยแลนด์ ๔.๐ (THAILAND ๔.๐)

การจัดทำแผนพัฒนาท้องถิ่นต้องมีความสัมพันธ์กับไทยแลนด์ ๔.๐ โดยให้ความสำคัญกับการพัฒนาด้านเทคโนโลยีกลุ่มอาหาร เกษตร และเทคโนโลยีชีวภาพ กลุ่มสาธารณสุข สุขภาพ และเทคโนโลยีทางการแพทย์ กลุ่มเครื่องมือ อุปกรณ์อัจฉริยะ หุ่นยนต์ และระบบเครื่องกลที่ใช้ระบบอิเล็กทรอนิกส์ควบคุม กลุ่มดิจิทัล เทคโนโลยีอินเทอร์เน็ตที่เชื่อมต่อและบังคับอุปกรณ์ต่างๆ ปัญญาประดิษฐ์และเทคโนโลยีสมองกลฝังตัว กลุ่มอุตสาหกรรมสร้างสรรค์ วัฒนธรรม และบริการที่มีมูลค่าสูง โดยรายละเอียดไทยแลนด์ ๔.๐ มีดังนี้



ประเทศไทย ๔.๐ ถือเป็นการพัฒนา เครื่องยนต์เพื่อขับเคลื่อนการเติบโตทางเศรษฐกิจชุดใหม่ (New Engines of Growth) ด้วยการเปลี่ยนแปลง ความได้เปรียบเชิงเปรียบเทียบ ของประเทศที่มีอยู่ ๒ ด้าน คือ ความหลากหลายเชิงชีวภาพ และ ความหลากหลายเชิงวัฒนธรรม ให้เป็นความได้เปรียบในเชิงแข่งขัน โดยการเติมเต็มด้วยวิทยาการ ความคิดสร้างสรรค์ นวัตกรรม วิทยาศาสตร์ เทคโนโลยี การวิจัยและพัฒนา แล้วต่อยอดความได้เปรียบเชิงเปรียบเทียบเป็น ๕ กลุ่มเทคโนโลยีและอุตสาหกรรมเป้าหมาย ประกอบด้วย

๑. กลุ่มอาหาร เกษตร และเทคโนโลยีชีวภาพ (Food, Agriculture & Bio-Tech) อาทิ เทคโนโลยีการเกษตร (Agritech) เทคโนโลยีอาหาร (Foodtech) เป็นต้น
๒. กลุ่มสาธารณสุข สุขภาพ และเทคโนโลยีทางการแพทย์ (Health, Wellness & Bio-Med) อาทิ เทคโนโลยีสุขภาพ (Healthtech) เทคโนโลยีการแพทย์ (Medtech) สปา (Spa) เป็นต้น
๓. กลุ่มเครื่องมือ อุปกรณ์อัจฉริยะ หุ่นยนต์ และระบบเครื่องกลที่ใช้ระบบอิเล็กทรอนิกส์ควบคุม (Smart Devices, Robotics & Mechatronics) อาทิ เทคโนโลยีหุ่นยนต์ (Robotech) เป็นต้น
๔. กลุ่มดิจิทัล เทคโนโลยีอินเทอร์เน็ตที่เชื่อมต่อและบังคับอุปกรณ์ต่างๆ ปัญญาประดิษฐ์และเทคโนโลยีสมองกลฝังตัว (Digital, IOT, Artificial intelligence & Embedded Technology) อาทิ เทคโนโลยี

การเงิน (Fintech) อุปกรณ์เชื่อมต่อออนไลน์โดยไม่ต้องใช้คน (IoT) เทคโนโลยีการศึกษา (Edtech) อี-มาร์เก็ตเพลส (E-Market place) อี-คอมเมิร์ซ (E-Commerce) เป็นต้น

**๕. กลุ่มอุตสาหกรรมสร้างสรรค์ วัฒนธรรม และบริการที่มีมูลค่าสูง (Creative, Culture & High Value Services) อาทิ เทคโนโลยีการออกแบบ (Designtech) ธุรกิจไลฟ์สไตล์ (Lifestyle Business) เทคโนโลยีการท่องเที่ยว (Traveltech) การเพิ่มประสิทธิภาพการบริการ (Service Enhancing) เป็นต้น**

## ส่วนที่ ๓

### การนำแผนพัฒนาท้องถิ่นไปสู่การปฏิบัติ

#### ๑. ยุทธศาสตร์การพัฒนาและแผนงาน

ที่	ยุทธศาสตร์	ด้าน	แผนงาน	หน่วยงาน รับผิดชอบ หลัก	หน่วยงาน สนับสนุน
๑	การพัฒนาด้าน โครงสร้างพื้นฐาน	๑.ด้านเศรษฐกิจ  ๒.ด้านบริการชุมชน และสังคม	๑.แผนงานอุตสาหกรรมและ การโยธา  ๒.แผนงานเคหะและชุมชน	กองช่าง  กองช่าง	องค์การ บริหาร ส่วนตำบล ห้วย เหนียว
๒	การพัฒนาด้าน เศรษฐกิจ	ด้านบริการชุมชนและ สังคม	๑.แผนงานสร้างความเข้มแข็ง ของชุมชน  ๒.แผนงานการเกษตร	สำนักปลัด  สำนักปลัด	
๓	การพัฒนาด้าน สาธารณสุขและ คุณภาพชีวิต	๑.ด้านบริการชุมชน และสังคม	๑.แผนงานสาธารณสุข  ๒.แผนงานสังคมสงเคราะห์	สำนักปลัด สำนักปลัด	
๔	การพัฒนาด้าน การศึกษา สังคม ศิลปวัฒนธรรมและ ประเพณี	ด้านบริการชุมชนและ สังคม	๑.แผนงานการศึกษา  ๒.แผนงานการศาสนา วัฒนธรรมและนันทนาการ  ๓.แผนงานสร้างความเข้มแข็ง ของชุมชน	สำนักปลัด สำนักปลัด สำนักปลัด	
๕	การพัฒนาด้าน สิ่งแวดล้อม	ด้านบริการชุมชนและ สังคม	๑.แผนงานการเกษตร  ๒.แผนงานเคหะและชุมชน	สำนักปลัด กองช่าง	
๖	การพัฒนาด้าน การเมืองการบริหาร	๑.ด้านบริหารทั่วไป  ๒.การดำเนินงานอื่น	๑.แผนงานบริหารงานทั่วไป  ๒.แผนงานการรักษาความสงบ ภายใน  ๑.แผนงานงบกลาง	สำนักปลัด สำนักปลัด  สำนักปลัด	
รวม		๖ ยุทธศาสตร์	๑๑ แผนงาน	๓ สำนัก/ กอง	

บัญชีสรุปโครงการพัฒนา  
แผนพัฒนาท้องถิ่น (พ.ศ. ๒๕๖๑ - ๒๕๖๕ )

องค์การบริหารส่วนตำบลห้วยเหนือ

ยุทธศาสตร์	ปี ๒๕๖๑		ปี ๒๕๖๒		ปี ๒๕๖๓		ปี ๒๕๖๔		ปี ๒๕๖๕		รวม ๕ ปี	
	จำนวนโครงการ	งบประมาณ (บาท)	จำนวนโครงการ	งบประมาณ (บาท)	จำนวนโครงการ	งบประมาณ (บาท)	จำนวนโครงการ	งบประมาณ (บาท)	จำนวนโครงการ	งบประมาณ (บาท)	จำนวนโครงการ	งบประมาณ (บาท)
<b>๑. ยุทธศาสตร์การพัฒนาด้านโครงสร้างพื้นฐาน</b>												
๑.๑ แผนงานอุตสาหกรรมและการโยธา	๑๒	๑๒,๔๑๗,๑๖๖	๑๗	๑๐,๐๘๔,๒๐๐	๑๐	๖,๑๐๘,๖๐๐	๑๐	๖,๙๕๐,๐๐๐	๑๐	๘,๘๐๐,๐๐๐	๕๙	๔๔,๓๕๙,๙๖๖
๑.๒ แผนงานเคหะและชุมชน	๓	๒,๖๐๐,๖๒๕	๑	๕๐,๐๐๐	๒	๑,๒๕๐,๐๐๐	๒	๒๐๐,๐๐๐	๑	๕๐,๐๐๐	๙	๔,๑๕๐,๖๒๕
<b>รวม</b>	<b>๑๕</b>	<b>๑๕,๐๑๗,๗๙๑</b>	<b>๑๘</b>	<b>๑๐,๑๓๔,๒๐๐</b>	<b>๑๒</b>	<b>๗,๓๕๘,๖๐๐</b>	<b>๑๒</b>	<b>๗,๑๕๐,๐๐๐</b>	<b>๑๑</b>	<b>๘,๘๕๐,๐๐๐</b>	<b>๖๘</b>	<b>๔๘,๕๐๐,๕๙๑</b>
<b>๒. ยุทธศาสตร์การพัฒนาด้านเศรษฐกิจ</b>												
๒.๑ แผนงานสร้างความเข้มแข็งของชุมชน	๔	๑๒๐,๐๐๐	๖	๑๖๐,๐๐๐	๘	๒๖๐,๐๐๐	๗	๒๑๐,๐๐๐	๕	๑๕๕,๐๐๐	๓๐	๘๙๕,๐๐๐
๒.๓ แผนงานการเกษตร	๑	๓๐,๐๐๐	๒	๖๐,๐๐๐	๒	๘๐,๐๐๐	๑	๒๐,๐๐๐	๓	๙๐,๐๐๐	๙	๒๘๐,๐๐๐
<b>รวม</b>	<b>๕</b>	<b>๑๕๐,๐๐๐</b>	<b>๘</b>	<b>๒๒๐,๐๐๐</b>	<b>๑๐</b>	<b>๓๔๐,๐๐๐</b>	<b>๘</b>	<b>๒๓๐,๐๐๐</b>	<b>๘</b>	<b>๒๓๕,๐๐๐</b>	<b>๓๙</b>	<b>๑,๑๗๕,๐๐๐</b>
<b>๓. ยุทธศาสตร์การพัฒนาด้านสาธารณสุขและคุณภาพชีวิต</b>												
๓.๑ แผนงานสาธารณสุข	๘	๓๖๐,๐๐๐	๙	๔๐๐,๐๐๐	๘	๓๗๐,๐๐๐	๗	๓๔๐,๐๐๐	๑๑	๔๒๐,๐๐๐	๔๓	๑,๘๙๐,๐๐๐
๓.๒ แผนงานสังคมสงเคราะห์	๔	๓,๒๖๕,๐๐๐	๔	๓,๒๖๕,๐๐๐	๕	๓,๒๘๕,๐๐๐	๖	๓,๒๘๕,๐๐๐	๖	๓,๓๑๕,๐๐๐	๒๕	๑๖,๔๑๕,๐๐๐
<b>รวม</b>	<b>๑๒</b>	<b>๓,๖๒๕,๐๐๐</b>	<b>๑๓</b>	<b>๓,๖๖๕,๐๐๐</b>	<b>๑๓</b>	<b>๓,๖๕๕,๐๐๐</b>	<b>๑๓</b>	<b>๓,๖๒๕,๐๐๐</b>	<b>๑๗</b>	<b>๓,๗๓๕,๐๐๐</b>	<b>๖๘</b>	<b>๑๘,๓๐๕,๐๐๐</b>



**บัญชีสรุปโครงการพัฒนา**  
**แผนพัฒนาท้องถิ่น (พ.ศ. ๒๕๖๑ - ๒๕๖๕ )**  
**องค์การบริหารส่วนตำบลห้วยเหนียว**

ยุทธศาสตร์	ปี ๒๕๖๑		ปี ๒๕๖๒		ปี ๒๕๖๓		ปี ๒๕๖๔		ปี ๒๕๖๕		รวม ๕ ปี	
	จำนวนโครงการ	งบประมาณ (บาท)	จำนวนโครงการ	งบประมาณ (บาท)	จำนวนโครงการ	งบประมาณ (บาท)	จำนวนโครงการ	งบประมาณ (บาท)	จำนวนโครงการ	งบประมาณ (บาท)	จำนวนโครงการ	งบประมาณ (บาท)
<b>๔. ยุทธศาสตร์การพัฒนาด้านการศึกษา สังคม ศิลปวัฒนธรรมและประเพณี</b>												
๔.๑ แผนงานการศาสนา วัฒนธรรมและนันทนาการ	๕	๓,๒๐๐,๐๐๐	๕	๓,๒๐๐,๐๐๐	๔	๒๐๐,๐๐๐	๔	๒๐๐,๐๐๐	๔	๒๐๐,๐๐๐	๒๒	๗,๐๐๐,๐๐๐
๔.๒ แผนงานสร้างความเข้มแข็งของชุมชน	๕	๑๕๐,๐๐๐	๗	๒๑๐,๐๐๐	๕	๑๕๐,๐๐๐	๔	๑๒๐,๐๐๐	๕	๑๕๐,๐๐๐	๒๖	๗๘๐,๐๐๐
๔.๓ แผนงานการศึกษา	๑	๓๐,๐๐๐	๑	๓๐,๐๐๐	๒	๕๐,๐๐๐	๑	๓๐,๐๐๐	๑	๓๐,๐๐๐	๖	๑๗๐,๐๐๐
<b>รวม</b>	๑๑	๓,๓๘๐,๐๐๐	๑๓	๓,๔๘๐,๐๐๐	๑๑	๔๐๐,๐๐๐	๙	๓๕๐,๐๐๐	๑๐	๓๘๐,๐๐๐	๕๔	๗,๙๕๐,๐๐๐
<b>๕. ยุทธศาสตร์การพัฒนาด้านสิ่งแวดล้อม</b>												
๕.๑ แผนงานการเกษตร	๓	๒๗๐,๐๐๐	๓	๓๑๐,๐๐๐	๒	๒๔๐,๐๐๐	๒	๒๔๐,๐๐๐	๔	๒๙๐,๐๐๐	๑๔	๑,๓๕๐,๐๐๐
๕.๒ แผนงานเคหะและชุมชน	๑	๓๐,๐๐๐	๒	๕๐,๐๐๐	๒	๕๐,๐๐๐	๒	๕๐,๐๐๐	๒	๕๐,๐๐๐	๙	๒๓๐,๐๐๐
<b>รวม</b>	๔	๓๐๐,๐๐๐	๕	๓๖๐,๐๐๐	๔	๒๙๐,๐๐๐	๔	๒๙๐,๐๐๐	๖	๓๔๐,๐๐๐	๒๓	๑,๕๘๐,๐๐๐
<b>๖. ยุทธศาสตร์การพัฒนาด้านการเมืองการบริหาร</b>												
๖.๑ แผนงานบริหารงานทั่วไป	๕	๔๔๐,๐๐๐	๕	๙๙๐,๐๐๐	๓	๓๖๐,๐๐๐	๓	๓๖๐,๐๐๐	๓	๓๖๐,๐๐๐	๑๙	๒,๕๕๐,๐๐๐
๖.๒ แผนงานรักษาความสงบภายใน	๒	๘๐,๐๐๐	๓	๑๐๐,๐๐๐	๓	๑๔๐,๐๐๐	๓	๑๐๐,๐๐๐	๒	๘๐,๐๐๐	๑๓	๕๐๐,๐๐๐
๖.๓ แผนงานสร้างความเข้มแข็งของชุมชน	๒	๒๐,๐๐๐	๒	๒๐,๐๐๐	๒	๒๐,๐๐๐	๒	๒๐,๐๐๐	๒	๒๐,๐๐๐	๑๐	๑๐๐,๐๐๐
<b>รวม</b>	๙	๕๔๐,๐๐๐	๑๐	๑,๑๑๐,๐๐๐	๘	๕๒๐,๐๐๐	๘	๔๘๐,๐๐๐	๗	๔๖๐,๐๐๐	๔๒	๓,๑๑๐,๐๐๐
<b>รวมทั้งสิ้น</b>	๕๖	๒๓,๐๑๒,๗๙๑	๖๗	๑๘,๙๒๙,๒๐๐	๕๘	๑๒,๕๖๓,๖๐๐	๕๔	๑๒,๑๑๕,๐๐๐	๕๙	๑๔,๐๐๐,๐๐๐	๒๙๓	๘๐,๖๒๐,๕๙๑

รายละเอียดโครงการพัฒนา  
แผนพัฒนาท้องถิ่น (พ.ศ. ๒๕๖๑ - ๒๕๖๕ )  
องค์การบริหารส่วนตำบลห้วยเหนียว

ก.ยุทธศาสตร์จังหวัดที่ ๑ ส่งเสริมและพัฒนาการท่องเที่ยวที่เป็นมิตรกับสิ่งแวดล้อมและวิถีวัฒนธรรมชุมชนอย่างยั่งยืน และ ๒ ส่งเสริมและพัฒนาการค้าและการลงทุนสู่สากล  
ข.ยุทธศาสตร์การพัฒนาขององค์กรปกครองส่วนท้องถิ่นในเขตจังหวัดที่ ๒ การพัฒนาด้านโครงสร้างพื้นฐาน  
ยุทธศาสตร์ ที่ ๑ การพัฒนาด้านโครงสร้างพื้นฐาน  
แผนงานอุตสาหกรรมและการโยธา

ที่	โครงการ	วัตถุประสงค์	เป้าหมาย (ผลผลิตของโครงการ)	งบประมาณ					ตัวชี้วัด (KPI)	ผลที่คาดว่าจะได้รับ	หน่วยงานที่ รับผิดชอบ
				๒๕๖๑ (บาท)	๒๕๖๒ (บาท)	๒๕๖๓ (บาท)	๒๕๖๔ (บาท)	๒๕๖๕ (บาท)			
๑	โครงการก่อสร้างถนน ค.ส.ล. หมู่ที่ ๑ (ขอยู่ก้อง)	เพื่อให้ประชาชนมีถนนสำหรับการคมนาคมได้อย่างสะดวก	ก่อสร้างถนน ค.ส.ล.ขนาดกว้าง ๓ เมตร ยาว ๓๒๕ เมตร หนา ๐.๑๕ เมตร	-	-	-	๕๘๐,๐๐๐	-	ถนน ค.ส.ล. กว้าง ๓ ม. ยาว ๓๒๕ ม.	ประชาชนในพื้นที่มีการคมนาคมที่สะดวก รวดเร็ว	กองช่าง
๒	โครงการก่อสร้างถนน ค.ส.ล. หมู่ที่ ๕(ขอยบ้านนางป้อมเชิงรุ้)	เพื่อให้ประชาชนในหมู่บ้านได้มีถนนสำหรับการคมนาคมได้อย่างสะดวก	ก่อสร้างถนน ค.ส.ล. กว้าง ๓.๐ เมตร ยาว ๖๒.๕๐ เมตร ผิวจราจรหนาเฉลี่ย ๐.๑๕ เมตร	-	๑๒๐,๐๐๐	-	-	-	ถนน ค.ส.ล. กว้าง ๓ ม. ยาว ๖๒.๕ ม.	ประชาชนในพื้นที่มีการคมนาคมที่สะดวก รวดเร็ว	กองช่าง
๓	โครงการก่อสร้างถนน ค.ส.ล. หมู่ที่ ๔(ขอยบ้านนายเลิศชายผิวอ่อน)	เพื่อให้ประชาชนในหมู่บ้านได้มีถนนสำหรับการคมนาคมได้อย่างสะดวก	ก่อสร้างถนน ค.ส.ล.ขนาด กว้าง ๔ ม. ยาว ๑๐๔ ม. หนา ๐.๑๕ ม.	-	๓๐๗,๐๐๐	-	-	-	ถนน ค.ส.ล. กว้าง ๔ ม. ยาว ๑๐๔ ม. หนา ๐.๑๕ ม.	ประชาชนในพื้นที่มีการคมนาคมที่สะดวก รวดเร็ว	กองช่าง

รายละเอียดโครงการพัฒนา

แบบ ผ.๐๒

แผนพัฒนาท้องถิ่น (พ.ศ. ๒๕๖๑ - ๒๕๖๕ )

องค์การบริหารส่วนตำบลห้วยเหนียว

ก.ยุทธศาสตร์จังหวัดที่ ๑ ส่งเสริมและพัฒนาการท่องเที่ยวที่เป็นมิตรกับสิ่งแวดล้อมและวิถีวัฒนธรรมชุมชนอย่างยั่งยืน และ ๒ ส่งเสริมและพัฒนาการค้าและการลงทุนสู่สากล

ข. ยุทธศาสตร์การพัฒนาขององค์การปกครองส่วนท้องถิ่นในเขตจังหวัดที่ ๒ การพัฒนาด้านโครงสร้างพื้นฐาน

ยุทธศาสตร์ ที่ ๑ การพัฒนาด้านโครงสร้างพื้นฐาน

แผนงานอุตสาหกรรมและการโยธา

ที่	โครงการ	วัตถุประสงค์	เป้าหมาย (ผลผลิตของโครงการ)	งบประมาณ					ตัวชี้วัด (KPI)	ผลที่คาดว่าจะได้รับ	หน่วยงานที่ รับผิดชอบ
				๒๕๖๑ (บาท)	๒๕๖๒ (บาท)	๒๕๖๓ (บาท)	๒๕๖๔ (บาท)	๒๕๖๕ (บาท)			
๔	โครงการก่อสร้างถนน ค.ส.ล. หมู่ที่ ๕(ซอยพาร์มโก)	เพื่อให้ประชาชนในหมู่บ้าน ได้มีถนนสำหรับการ คมนาคมได้อย่างสะดวก	ก่อสร้างถนน ค.ส.ล. กว้าง ๓.๐ เมตร ยาว ๓๔๐ ม. ผิวจราจรหนา เหล็ก ๐.๑๕ ม.	-	-	๗๑๐,๐๐๐	-	-	ถนน ค.ส.ล. กว้าง ๓ ม. ยาว ๓๔๐ ม. หนา ๐.๑๕ ม.	ประชาชนในพื้นที่มีการ คมนาคมที่สะดวก รวดเร็ว	กองช่าง
๕	โครงการก่อสร้าง ถนน ค.ส.ล. หมู่ที่ ๓ (เลียบคลองเอื้องการไฟฟ้าส่วนภูมิภาคท่ามะกา)	เพื่อให้ประชาชนในหมู่บ้าน ได้มีถนนสำหรับการ คมนาคมได้อย่างสะดวก	ก่อสร้างถนน ค.ส.ล.ขนาดกว้าง ๕ เมตร ยาว ๒๕๕ เมตร หนา ๐.๑๕ เมตร	๗๙๐,๐๐๐	-	-	-	-	ถนน ค.ส.ล. กว้าง ๕ ม. ยาว ๒๕๕ ม.	ประชาชนในพื้นที่มีการ คมนาคมที่สะดวก รวดเร็ว	กองช่าง
๖	โครงการก่อสร้างตาดคอนกรีต รางระบายน้ำ หมู่ที่ ๔ (ซอยหลังโรงสีแขก)	เพื่อแก้ไขปัญหาน้ำท่วมใน พื้นที่	ก่อสร้างตาดคอนกรีต ความยาว ๑๒๐ เมตร	๒๐๐,๐๐๐	-	-	-	-	ตาดคอน กรีตยาว ๑๒๐ เมตร	น้ำไม่ท่วม ริมตลิ่งไม่พัง มีน้ำใช้เพื่อการเกษตร อย่างเพียงพอ	กองช่าง

รายละเอียดโครงการพัฒนา  
แผนพัฒนาท้องถิ่น (พ.ศ. ๒๕๖๑ - ๒๕๖๕ )

องค์การบริหารส่วนตำบลห้วยเหนียว

ก.ยุทธศาสตร์จังหวัดที่ ๑ ส่งเสริมและพัฒนาการท่องเที่ยวที่เป็นมิตรกับสิ่งแวดล้อมและวิถีวัฒนธรรมชุมชนอย่างยั่งยืน และ ๒ ส่งเสริมและพัฒนาการค้าและการลงทุนสู่สากล

ข.ยุทธศาสตร์การพัฒนาขององค์กรปกครองส่วนท้องถิ่นในเขตจังหวัดที่ ๒ การพัฒนาด้านโครงสร้างพื้นฐาน

ยุทธศาสตร์ ที่ ๑ การพัฒนาโครงสร้างพื้นฐาน

แผนงานอุตสาหกรรมและการโยธา

ที่	โครงการ	วัตถุประสงค์	เป้าหมาย (ผลผลิตของโครงการ)	งบประมาณ					ตัวชี้วัด (KPI)	ผลที่คาดว่าจะได้รับ	หน่วยงานที่ รับผิดชอบ
				๒๕๖๑ (บาท)	๒๕๖๒ (บาท)	๒๕๖๓ (บาท)	๒๕๖๔ (บาท)	๒๕๖๕ (บาท)			
๗	โครงการก่อสร้างถนน ค.ส.ล. หมู่ที่ ๖ (ซอยบ้านนายประชา เขียงฝุง)	เพื่อให้ประชาชนรับความสะดวกปลอดภัยในการเดินทาง	ก่อสร้างถนน ค.ส.ล. กว้าง ๓ ม. ยาว ๘๐ เมตร หนา ๐.๑๕ ม.	-	๒๐๐,๐๐๐	-	-	-	ถนน กว้าง ๓ เมตร ยาว ๘๐ เมตร	ประชาชนสัญจรไปมาได้ สะดวก รวดเร็วขึ้น	กองช่าง
๘	โครงการก่อสร้างถนน ค.ส.ล. หมู่ที่ ๔ (ซอยบ้านนายยงยุทธ)	เพื่อให้ประชาชนรับความสะดวกปลอดภัยในการเดินทาง	ก่อสร้างถนน ค.ส.ล. กว้าง ๓ ม. ยาว ๖๐ เมตร หนา ๐.๑๕ ม.	-	-	-	๑๐๐,๐๐๐	-	ถนน กว้าง ๓ เมตร ยาว ๖๐ เมตร	ประชาชนสัญจรไปมาได้ สะดวก รวดเร็วขึ้น	กองช่าง
๙	โครงการวางท่อระบายน้ำและขยายผิวจราจร หมู่ที่ ๕ (เส้นรอบหมู่บ้าน)	เพื่อแก้ไขปัญหาน้ำท่วมในพื้นที่ ริมตลิ่งไม่พังทลาย ประชาชนสัญจรไปมา สะดวกรวดเร็ว	วางท่อระบายน้ำ ขนาด Ø ๐.๖๐ ม. ขยายถนน กว้าง ๖ ม. ยาว ๓๗๖ ม.	๑,๑๐๐,๐๐๐	-	-	-	-	ถนน ค.ส.ล. และท่อระบายน้ำ ยาว ๓๗๖ ม.	น้ำไม่ท่วมในพื้นที่ ประชาชนรับความสะดวก ในการเดินทาง	กองช่าง
๑๐	โครงการติดตั้งราวกันตกหมู่ที่ ๑ (ทางเข้าหลังหมู่บ้านทับซุง)	เพื่อป้องกันและแก้ไขปัญหา รถตกคลอง	ติดตั้งราวเหล็กกันตก ความยาวรวม ๘๐ เมตร	๑๐๐,๐๐๐	-	-	-	-	เหล็กราวกันตก	รถไม่ตกคลอง ประชาชน ได้รับความปลอดภัยใน การเดินทาง	กองช่าง

รายละเอียดโครงการพัฒนา  
แผนพัฒนาท้องถิ่น (พ.ศ. ๒๕๖๑ - ๒๕๖๕ )

องค์การบริหารส่วนตำบลห้วยเหนียว

ก.ยุทธศาสตร์จังหวัดที่ ๑ ส่งเสริมและพัฒนาการท่องเที่ยวที่เป็นมิตรกับสิ่งแวดล้อมและวิถีวัฒนธรรมชุมชนอย่างยั่งยืน และ ๒ ส่งเสริมและพัฒนาการค้าและการลงทุนสู่สากล

ข.ยุทธศาสตร์การพัฒนาขององค์กรปกครองส่วนท้องถิ่นในเขตจังหวัดที่ ๒ การพัฒนาด้านโครงสร้างพื้นฐาน

ยุทธศาสตร์ ที่ ๑ การพัฒนาโครงสร้างพื้นฐาน

แผนงานอุตสาหกรรมและการโยธา

ที่	โครงการ	วัตถุประสงค์	เป้าหมาย (ผลผลิตของโครงการ)	งบประมาณ					ตัวชี้วัด (KPI)	ผลที่คาดว่าจะได้รับ	หน่วยงานที่ รับผิดชอบ
				๒๕๖๑ (บาท)	๒๕๖๒ (บาท)	๒๕๖๓ (บาท)	๒๕๖๔ (บาท)	๒๕๖๕ (บาท)			
๑๑	โครงการขยายเขตประปา หมู่บ้าน หมู่ที่ ๖	เพื่อให้ประชาชนมีน้ำ ประปาใช้อย่างทั่วถึง ครอบคลุมทุกครัวเรือน	ขยายเขตประปาระยะทาง ๑,๐๐๐ เมตร	-	-	๑๐๐,๐๐๐	-	๑๐๐,๐๐๐	ระยะทาง ที่ดำเนินการ	ประชาชนมีน้ำประปาใช้ ครบทุกครัวเรือน	กองช่าง
๑๒	โครงการดาดคอนกรีตคลอง ระบายน้ำ หมู่ที่ ๗ (ซอยผู้ใหญ่ตอกไม้)	เพื่อให้การระบายน้ำสะดวก รวดเร็วและป้องกันคลอง ระบายน้ำพังทะลาย	ดาดคอนกรีตคลองระบายน้ำ ระยะทาง ๑,๑๐๐ เมตร	-	๕๐๐,๐๐๐	-	-	-	ดาดคอนกรีต ยาว ๑,๑๐๐ เมตร	ประชาชนมีน้ำเพื่อการ เกษตรอย่างเพียงพอ	กองช่าง
๑๓	โครงการดาดคอนกรีตคลอง ระบายน้ำ หมู่ที่ ๖ (เส้นรอบหมู่บ้าน)	เพื่อให้การระบายน้ำสะดวก รวดเร็วและป้องกันคลอง ระบายน้ำพังทะลาย	ดาดคอนกรีตคลองระบายน้ำ ระยะทาง ๑,๕๐๐ เมตร	-	๘๐๐,๐๐๐	-	-	-	ดาดคอนกรีต ยาว ๑,๕๐๐ เมตร	ประชาชนมีน้ำเพื่อการ เกษตรอย่างเพียงพอ	กองช่าง
๑๔	โครงการก่อสร้างถนน ค.ส.ล. หมู่ที่ ๖ (ซอยบ้านนายอำพัน)	เพื่อให้ประชาชนรับความ สะดวกปลอดภัยในการเดิน ทาง	ก่อสร้างถนน ค.ส.ล.กว้าง ๔ ม. ยาว ๕๑ เมตร หนา ๐.๑๕ ม. พร้อมวางท่อระบายน้ำ	-	๓๕๐,๐๐๐	-	-	-	ถนน กว้าง ๔ เมตร ยาว ๕๑ เมตร และท่อระบายน้ำ	ประชาชนสัญจรไปมาได้ สะดวก รวดเร็วขึ้น	กองช่าง

รายละเอียดโครงการพัฒนา  
แผนพัฒนาท้องถิ่น (พ.ศ. ๒๕๖๑ - ๒๕๖๕ )

องค์การบริหารส่วนตำบลห้วยเหนียว

ก.ยุทธศาสตร์จังหวัดที่ ๑ ส่งเสริมและพัฒนาการท่องเที่ยวที่เป็นมิตรกับสิ่งแวดล้อมและวิถีวัฒนธรรมชุมชนอย่างยั่งยืน และ ๒ ส่งเสริมและพัฒนาการค้าและการลงทุนสู่สากล

ข.ยุทธศาสตร์การพัฒนาขององค์กรปกครองส่วนท้องถิ่นในเขตจังหวัดที่ ๒ การพัฒนาด้านโครงสร้างพื้นฐาน

ยุทธศาสตร์ ที่ ๑ การพัฒนาโครงสร้างพื้นฐาน

แผนงานอุตสาหกรรมและการโยธา

ที่	โครงการ	วัตถุประสงค์	เป้าหมาย (ผลผลิตของโครงการ)	งบประมาณ					ตัวชี้วัด (KPI)	ผลที่คาดว่าจะได้รับ	หน่วยงานที่ รับผิดชอบ
				๒๕๖๑ (บาท)	๒๕๖๒ (บาท)	๒๕๖๓ (บาท)	๒๕๖๔ (บาท)	๒๕๖๕ (บาท)			
๑๕	โครงการก่อสร้างซ่อมแซมถนนหินคลุก ถนนลูกรัง	เพื่อก่อสร้างซ่อมแซมถนนที่ชำรุด เป็นหลุมเป็นบ่อ	ซ่อมแซมถนนหินคลุก ถนนลูกรังภายในหมู่บ้าน หมู่ที่ ๑- ๗	๓๐๐,๐๐๐	๓๐๐,๐๐๐	๓๐๐,๐๐๐	๓๐๐,๐๐๐	๓๐๐,๐๐๐	จำนวนหมู่บ้านที่ดำเนินการ	ประชาชนสัญจรไปมาได้สะดวก รวดเร็วขึ้น	กองช่าง
๑๖	โครงการก่อสร้างกำแพงกันดิน (บริเวณหลังสำนักงาน อบต.)	เพื่อแก้ไขปัญหาดินพังทลายหลังสำนักงาน อบต.	ก่อสร้างกำแพงกันดิน ระยะทาง ๘๘ เมตร ความสูงเฉลี่ย ๒ เมตร	-	๒๕๐,๐๐๐	-	-	-	กำแพงกันดินยาว ๘๘ ม. ความสูงเฉลี่ย ๒ ม.	ดินไม่พังทะลาย	กองช่าง
๑๗	โครงการก่อสร้างสะพานคอนกรีตเสริมเหล็ก ข้ามคลองชลประทาน หมู่ที่ ๗	เพื่อให้ประชาชนมีสะพานสำหรับสัญจรไปมา อย่างสะดวก	ก่อสร้างสะพาน คสล. กว้าง ๗.๐ เมตร ยาว ๑๘.๐ เมตร	-	-	-	-	๑,๗๐๐,๐๐๐	จำนวนสะพานที่สร้าง ๑ แห่ง	ประชาชนสัญจรอย่างสะดวก รวดเร็ว	กองช่าง
๑๘	โครงการก่อสร้างศาลาประชาคม หมู่ที่ ๗ (บริเวณ อบต.ห้วยเหนียว)	เพื่อให้มีสถานที่สำหรับประชุม จัดกิจกรรมของ อบต.	ก่อสร้างศาลา ขนาดกว้าง ๒๐ ม. ยาว ๔๐ ม.	-	-	-	-	๔,๐๐๐,๐๐๐	ศาลาประชาคม ที่สร้าง ๑ แห่ง	ประชาชนมีพื้นที่ในการจัดกิจกรรมของชุมชน/หมู่บ้าน	กองช่าง

รายละเอียดโครงการพัฒนา  
แผนพัฒนาท้องถิ่น (พ.ศ. ๒๕๖๑ - ๒๕๖๕ )

องค์การบริหารส่วนตำบลห้วยเหนียว

ก.ยุทธศาสตร์จังหวัดที่ ๑ ส่งเสริมและพัฒนาการท่องเที่ยวที่เป็นมิตรกับสิ่งแวดล้อมและวิถีวัฒนธรรมชุมชนอย่างยั่งยืน และ ๒ ส่งเสริมและพัฒนาการค้าและการลงทุนสู่สากล

ข.ยุทธศาสตร์การพัฒนาขององค์กรปกครองส่วนท้องถิ่นในเขตจังหวัดที่ ๒ การพัฒนาด้านโครงสร้างพื้นฐาน

ยุทธศาสตร์ ที่ ๑ การพัฒนาโครงสร้างพื้นฐาน

แผนงานอุตสาหกรรมและการโยธา

ที่	โครงการ	วัตถุประสงค์	เป้าหมาย (ผลผลิตของโครงการ)	งบประมาณ					ตัวชี้วัด (KPI)	ผลที่คาดว่าจะได้รับ	หน่วยงานที่ รับผิดชอบ
				๒๕๖๑ (บาท)	๒๕๖๒ (บาท)	๒๕๖๓ (บาท)	๒๕๖๔ (บาท)	๒๕๖๕ (บาท)			
๑๙	โครงการก่อสร้างถนน ค.ส.ล. หมู่ที่ ๖ (เส้นรอบหมู่บ้าน)	เพื่อให้ประชาชนรับความ สะดวกปลอดภัยในการเดิน ทาง	ก่อสร้างถนน ค.ส.ล. กว้าง ๔-๖ ม. ยาว ๓๖๖ เมตร หนา ๐.๑๕ ม.	๑,๒๑๐,๐๐๐	-	-	-	-	ถนน กว้าง ๔-๖ เมตร ยาว ๓๖๖ เมตร	ประชาชนสัญจรไปมาได้ สะดวก รวดเร็วขึ้น	กองช่าง
๒๐	โครงการขยายผิวจราจร ค.ส.ล. หมู่ที่ ๖ เชื่อม หมู่ที่ ๑ (ซอย ๑)	เพื่อให้ประชาชนรับความ สะดวกปลอดภัยในการเดิน ทาง	ขยายผิวจราจร ค.ส.ล.ขนาดกว้าง ๑ เมตร ยาว ๗๘๐ เมตร หนา ๐.๑๕ เมตร พร้อมเหล็กวางกันตก ยาว ๑๓๘ เมตร	-	-	-	๖๕๐,๐๐๐	-	ถนน กว้าง ๑ เมตร ยาว ๗๘๐ เมตร วางกันตก ๑๓๘ เมตร	ประชาชนสัญจรไปมาได้ สะดวก รวดเร็วขึ้น	กองช่าง
๒๑	โครงการก่อสร้างถนน ค.ส.ล. หมู่ที่ ๔ (เส้นหน้าค่ายมวย)	เพื่อให้ประชาชนได้รับความ สะดวกปลอดภัยในการเดิน ทาง	ก่อสร้างถนน ค.ส.ล.ขนาดกว้าง ๖ เมตร ยาว ๕๕๐ เมตร หนา ๐.๒๐ เมตร	-	-	-	๒,๑๕๐,๐๐๐	-	ถนน กว้าง ๖ เมตรยาว ๕๕๐ เมตร	ประชาชน และเกษตรกร ได้รับความสะดวกในการ เดินทางมากขึ้น	กองช่าง

รายละเอียดโครงการพัฒนา  
แผนพัฒนาท้องถิ่น (พ.ศ. ๒๕๖๑ - ๒๕๖๕ )

องค์การบริหารส่วนตำบลห้วยเหนียว

ก.ยุทธศาสตร์จังหวัดที่ ๑ ส่งเสริมและพัฒนาการท่องเที่ยวที่เป็นมิตรกับสิ่งแวดล้อมและวิถีวัฒนธรรมชุมชนอย่างยั่งยืน และ ๒ ส่งเสริมและพัฒนาการค้าและการลงทุนสู่สากล

ข.ยุทธศาสตร์การพัฒนาขององค์กรปกครองส่วนท้องถิ่นในเขตจังหวัดที่ ๒ การพัฒนาด้านโครงสร้างพื้นฐาน

ยุทธศาสตร์ ที่ ๑ การพัฒนาโครงสร้างพื้นฐาน

แผนงานอุตสาหกรรมและการโยธา

ที่	โครงการ	วัตถุประสงค์	เป้าหมาย (ผลผลิตของโครงการ)	งบประมาณ					ตัวชี้วัด (KPI)	ผลที่คาดว่าจะได้รับ	หน่วยงานที่ รับผิดชอบ
				๒๕๖๑ (บาท)	๒๕๖๒ (บาท)	๒๕๖๓ (บาท)	๒๕๖๔ (บาท)	๒๕๖๕ (บาท)			
๒๒	โครงการวางท่อระบายน้ำ หมู่ที่ ๖	เพื่อแก้ไขปัญหาน้ำท่วมใน พื้นที่ หมู่ที่ ๖	วางท่อระบายน้ำ ขนาดท่อ Ø ๐.๖๐ เมตร ยาว ๒๘๘ เมตร	๗๔๕,๐๐๐	-	-	-	-	ท่อระบายน้ำ ยาว ๒๘๘ เมตร จำนวน ๑ แห่ง	น้ำไม่ท่วม ชั่ง พืชผลทางการ เกษตรเพิ่มขึ้น	กองช่าง
๒๓	โครงการปรับปรุงถนนงาน OVERLAY ด้วย พาราแอส- ฟัลติกส์คอนกรีต หมู่ที่ ๗ (ซอย ๑)	เพื่อให้ประชาชนในหมู่บ้าน ได้มีถนนสำหรับใช้ในการ คมนาคมได้อย่างสะดวก	ปรับปรุงถนนงาน OVERLAY กว้าง ๓.๕๐ เมตร ยาว ๓๕๐ เมตร หนา ๐.๐๕ เมตร หรือคิดเป็นพื้นที่ ไม่น้อยกว่า ๑,๒๒๕ ตารางเมตร พร้อมงานตีเส้นจราจร ๗๐ ตาราง เมตร	๖๖๗,๔๙๖	-	-	-	-	ถนน OVERLAY ด้วย พาราแอส- ฟัลติกส์ จำนวน ๑ เส้น	ประชาชนในพื้นที่ที่มีการ คมนาคมในการขนส่งสินค้า การเกษตรสู่ตลาดได้สะดวก รวดเร็วยิ่งขึ้น	กองช่าง
๒๔	โครงการขยายผิวจราจร ค.ส.ล. หมู่ที่ ๓ (เส้นหลังบ้าน ส.อบต. ชาระวัน)	เพื่อให้ประชาชนในหมู่บ้าน ได้มีถนนสำหรับใช้ในการ คมนาคมได้อย่างสะดวก คมนาคมได้อย่างสะดวก	ปรับปรุงถนน ค.ส.ล. โดยการ ขยายถนน ค.ส.ล. ขนาดกว้าง ๑ เมตร ยาว ๗๖๐ เมตร หนา ๐.๑๕ เมตร	๔๑๐,๐๐๐	-	-	-	-	ถนน ค.ส.ล. ที่ขยายจำนวน ๑ เส้นทาง	ประชาชนในพื้นที่ที่มีการ คมนาคมในการขนส่งสินค้า การเกษตรสู่ตลาดได้สะดวก รวดเร็วยิ่งขึ้น	กองช่าง



รายละเอียดโครงการพัฒนา  
แผนพัฒนาท้องถิ่น (พ.ศ. ๒๕๖๑ - ๒๕๖๕ )  
องค์การบริหารส่วนตำบลห้วยเหนียว

ก.ยุทธศาสตร์จังหวัดที่ ๑ ส่งเสริมและพัฒนาการท่องเที่ยวที่เป็นมิตรกับสิ่งแวดล้อมและวิถีวัฒนธรรมชุมชนอย่างยั่งยืน และ ๒ ส่งเสริมและพัฒนาการค้าและการลงทุนสู่สากล  
ข.ยุทธศาสตร์การพัฒนาขององค์กรปกครองส่วนท้องถิ่นในเขตจังหวัดที่ ๒ การพัฒนาด้านโครงสร้างพื้นฐาน  
ยุทธศาสตร์ ที่ ๑ การพัฒนาโครงสร้างพื้นฐาน  
แผนงานอุตสาหกรรมและการโยธา

ที่	โครงการ	วัตถุประสงค์	เป้าหมาย (ผลผลิตของโครงการ)	งบประมาณ					ตัวชี้วัด (KPI)	ผลที่คาดว่าจะได้รับ	หน่วยงานที่ รับผิดชอบ
				๒๕๖๑ (บาท)	๒๕๖๒ (บาท)	๒๕๖๓ (บาท)	๒๕๖๔ (บาท)	๒๕๖๕ (บาท)			
๒๕	โครงการติดตั้งไฟฟ้าส่องสว่าง หมู่ที่ ๓,๔,๕	เพื่อให้ประชาชนได้รับความปลอดภัยในการเดินทาง	ติดตั้งไฟฟ้าส่องสว่าง พื้นที่หมู่ที่ ๓,๔,๕ ระยะทาง ๑,๕๕๐ เมตร จำนวน ๔๔ ต้น	-	๑,๘๕๐,๐๐๐	๕๐๐,๐๐๐	๕๐๐,๐๐๐	๕๐๐,๐๐๐	ไฟฟ้าส่องสว่างปี ๒๕๖๑จำนวน๔๔ต้น ปี๒๕๖๓-๒๕๖๕ ปี ละ ๑๓ ต้น	ประชาชนได้รับความปลอดภัยในการเดินทาง มีความปลอดภัยในชีวิต	กองช่าง
๒๖	โครงการก่อสร้างถนน ค.ส.ล. หมู่ที่ ๕ (เส้นทางเข้าหมู่บ้าน ดอนมะกอก)	เพื่อให้ประชาชนในหมู่บ้าน ได้มีถนนสำหรับการคมนาคมได้อย่างสะดวก	ก่อสร้างถนน ค.ส.ล. กว้าง ๖ ม. ยาว ๘๘ ม. ผิวจราจรหนา เฉลี่ย ๐.๑๕ ม. พร้อมรางระบายน้ำ ค.ส.ล.	-	๕๕๘,๔๐๐	-	-	-	ถนน ค.ส.ล. กว้าง ๖ ม. ยาว ๘๘ ม.	ประชาชนในพื้นที่มีการคมนาคมที่สะดวก รวดเร็ว	กองช่าง
๒๗	โครงการก่อสร้างรางระบายน้ำ ค.ส.ล. หมู่ที่ ๕ (ซอยร้านข้าวเจ้าหมู)	เพื่อให้ประชาชนในหมู่บ้าน ได้มีถนนสำหรับการคมนาคมได้อย่างสะดวก	ก่อสร้างรางระบายน้ำ ค.ส.ล. กว้าง ๐.๕๔ ม. ยาว ๑๑๖ ม. ลึก ๐.๕๐ ม.	-	๒๓๑,๐๐๐	-	-	-	รางระบาย ค.ส.ล. กว้าง ๐.๕๔ ม ยาว ๑๑๖ ม. ลึก เฉลี่ย ๐.๕๐ ม.	ประชาชนในพื้นที่มีการคมนาคมที่สะดวก รวดเร็ว	กองช่าง
๒๘	โครงการปรับปรุงถนน OVRELAY แอสฟัลต์ติกคอนกรีต หมู่ที่ ๒ (เส้นไปหนองคันไถ)	เพื่อให้ประชาชนในหมู่บ้าน ได้มีถนนสำหรับการคมนาคมได้อย่างสะดวก	ก่อสร้างถนน OVERLAY ด้วยแอสฟัลต์ติกคอนกรีต กว้าง ๔ ม. ยาว ๕๑๙ หนา ๐.๐๕ ม.	-	๑,๐๘๒,๐๐๐	-	-	-	ถนน OVER LAY กว้าง ๔ ม. ยาว ๕๑๙ ม. หนา ๐.๐๕ ม.	ประชาชนในพื้นที่มีการคมนาคมที่สะดวก รวดเร็ว	กองช่าง

รายละเอียดโครงการพัฒนา  
แผนพัฒนาท้องถิ่น (พ.ศ. ๒๕๖๑ - ๒๕๖๕ )

องค์การบริหารส่วนตำบลห้วยเหนียว

ก.ยุทธศาสตร์จังหวัดที่ ๑ ส่งเสริมและพัฒนาการท่องเที่ยวที่เป็นมิตรกับสิ่งแวดล้อมและวิถีวัฒนธรรมชุมชนอย่างยั่งยืน และ ๒ ส่งเสริมและพัฒนาการค้าและการลงทุนสู่สากล

ข.ยุทธศาสตร์การพัฒนาขององค์กรปกครองส่วนท้องถิ่นในเขตจังหวัดที่ ๒ การพัฒนาด้านโครงสร้างพื้นฐาน

ยุทธศาสตร์ ที่ ๑ การพัฒนาด้านโครงสร้างพื้นฐาน

แผนงานอุตสาหกรรมและการโยธา

ที่	โครงการ	วัตถุประสงค์	เป้าหมาย (ผลผลิตของโครงการ)	งบประมาณ					ตัวชี้วัด (KPI)	ผลที่คาดว่าจะได้รับ	หน่วยงานที่ รับผิดชอบ
				๒๕๖๑ (บาท)	๒๕๖๒ (บาท)	๒๕๖๓ (บาท)	๒๕๖๔ (บาท)	๒๕๖๕ (บาท)			
๒๙	โครงการปรับปรุงถนน OVERLAY แอสฟัลติกส์คอนกรีต หมู่ที่ ๕(เส้นบ้านลุ่มโพธิ์)	เพื่อให้ประชาชนในหมู่บ้าน ได้มีถนนสำหรับใช้ในการ คมนาคมได้อย่างสะดวก	ก่อสร้างถนน OVERLAY ด้วย แอสฟัลติกคอนกรีต กว้าง ๔ ม. ยาว ๖๖๔ ม. หนา ๐.๐๕ ม.	-	๑,๓๘๔,๐๐๐	-	-	-	ถนน OVER LAY กว้าง ๔ ม. ยาว ๖๖๔ ม. หนา ๐.๐๕ ม.	ประชาชนในพื้นที่ที่มีการ คมนาคมที่สะดวก รวดเร็ว	กองช่าง
๓๐	โครงการก่อสร้าง ถนน ค.ส.ล. หมู่ที่ ๖(ซอยบ้านผู้ใหญ่เสนาะ)	เพื่อให้ประชาชนในหมู่บ้าน ได้มีถนนสำหรับใช้ในการ คมนาคมได้อย่างสะดวก	ก่อสร้างถนน ค.ส.ล. ขนาด กว้าง ๔.๐ ม. ยาว ๓๔๐ ม. หนา ๐.๑๕ ม.	-	-	๙๙๕,๐๐๐	-	-	ถนน ค.ส.ล. กว้าง ๔ เมตร ยาว ๓๔๐ เมตร	ประชาชนในพื้นที่มีการ คมนาคมที่สะดวก รวดเร็ว	กองช่าง
๓๑	โครงการปรับปรุงถนนงาน OVERLAY ด้วย พาราแอส- ฟัลติกส์คอนกรีต หมู่ที่ ๗ (ซอยผู้ใหญ่ดอไม้เชื่อมต่อ ตำบลพงตึก)	เพื่อให้ประชาชนในหมู่บ้าน ได้มีถนนสำหรับใช้ในการ คมนาคมได้อย่างสะดวก คมนาคมได้อย่างสะดวก	ปรับปรุงถนนงาน OVERLAY กว้าง ๔.๕๐ ม. ยาว ๔๖๔ ม. หนา ๐.๐๕ ม. หรือคิดเป็นพื้นที่ ไม่น้อยกว่า ๒,๐๘๘ ตารางเมตร พร้อมงานตีเส้นจราจร ๑๐๘.๓๐ ตารางเมตร	๑,๑๓๑,๐๐๐	-	-	-	-	ถนน OVERLAY ด้วย พาราแอส- ฟัลติกส์ จำนวน ๑ เส้น กว้าง ๔.๕ ม. ยาว ๔๖๔ ม.	ประชาชนในพื้นที่มีการ คมนาคมในการขนส่งสินค้า การเกษตรสู่ตลาดได้สะดวก รวดเร็วยิ่งขึ้น	กองช่าง

รายละเอียดโครงการพัฒนา  
แผนพัฒนาท้องถิ่น (พ.ศ. ๒๕๖๑ - ๒๕๖๕ )

องค์การบริหารส่วนตำบลห้วยเหนียว

ก.ยุทธศาสตร์จังหวัดที่ ๑ ส่งเสริมและพัฒนาการท่องเที่ยวที่เป็นมิตรกับสิ่งแวดล้อมและวิถีวัฒนธรรมชุมชนอย่างยั่งยืน และ ๒ ส่งเสริมและพัฒนาการค้าและการลงทุนสู่สากล

ข.ยุทธศาสตร์การพัฒนาขององค์กรปกครองส่วนท้องถิ่นในเขตจังหวัดที่ ๒ การพัฒนาด้านโครงสร้างพื้นฐาน

ยุทธศาสตร์ ที่ ๑ การพัฒนาโครงสร้างพื้นฐาน

แผนงานอุตสาหกรรมและการโยธา

ที่	โครงการ	วัตถุประสงค์	เป้าหมาย (ผลผลิตของโครงการ)	งบประมาณ					ตัวชี้วัด (KPI)	ผลที่คาดว่าจะได้รับ	หน่วยงานที่ รับผิดชอบ
				๒๕๖๑ (บาท)	๒๕๖๒ (บาท)	๒๕๖๓ (บาท)	๒๕๖๔ (บาท)	๒๕๖๕ (บาท)			
๓๒	โครงการปรับปรุงถนนงาน OVERLAY ด้วย พาราแอส-ฟัลติก หมู่ที่ ๖ (เส้นหลังหมู่บ้าน)	เพื่อให้ประชาชนมีถนนสำหรับการคมนาคมได้อย่างสะดวก	ปรับปรุงถนนงาน OVERLAY กว้าง ๔ เมตร ยาว ๒๑๒ เมตร หนา ๐.๐๕ เมตร หรือคิดเป็นพื้นที่ไม่น้อยกว่า ๘๔๘ ตารางเมตร พร้อมงานตีเส้นจราจร ๔๙.๕๐ ตารางเมตร	๔๖๓,๖๗๐	-	-	-	-	ถนน OVERLAY ด้วย พาราแอส-ฟัลติกส์ จำนวน ๑ เส้น กว้าง ๔ ม. ยาว ๒๑๒ ม.	ประชาชนในพื้นที่ที่มีการคมนาคมในการขนส่งสินค้า การเกษตรสู่ตลาดได้สะดวก รวดเร็วยิ่งขึ้น	กองช่าง
๓๓	โครงการก่อสร้างถนน ค.ส.ล. หมู่ที่ ๖ เชื่อมหมู่ที่ ๑(ซอย ๑)	เพื่อให้ประชาชนมีถนนสำหรับการคมนาคมได้อย่างสะดวก	ก่อสร้างถนน ค.ส.ล. ขนาด กว้าง ๔.๕๐ ม. ยาว ๔๗๕ ม. หนา ๐.๑๕ เมตร	-	๑,๕๒๑,๘๐๐	-	-	-	ถนน ค.ส.ล. กว้าง ๔.๕๐ ม. ยาว ๔๗๕ ม.	ประชาชนในพื้นที่มีการคมนาคมที่สะดวก รวดเร็ว	กองช่าง
๓๔	โครงการก่อสร้างถนน ค.ส.ล. หมู่ที่ ๖ (เส้นบ้านพันจำเอก ภิรักษ์)	เพื่อให้ประชาชนในหมู่บ้านได้มีถนนสำหรับใช้ในการคมนาคมได้อย่างสะดวก	ก่อสร้างถนน ค.ส.ล.ขนาด กว้าง ๘ ม. ยาว ๑๔๒ ม. ผิวจราจรหนาเฉลี่ย ๐.๑๕ ม. พร้อมวางท่อระบายน้ำ	-	-	๑,๔๗๘,๖๐๐	-	-	ถนน ค.ส.ล. กว้าง ๘ ม. ยาว ๑๔๒ ม.	ประชาชนในพื้นที่มีการคมนาคมที่สะดวก รวดเร็ว	กองช่าง

รายละเอียดโครงการพัฒนา  
แผนพัฒนาท้องถิ่น (พ.ศ. ๒๕๖๑ - ๒๕๖๕ )

องค์การบริหารส่วนตำบลห้วยเหนียว

ก.ยุทธศาสตร์จังหวัดที่ ๑ ส่งเสริมและพัฒนาการท่องเที่ยวที่เป็นมิตรกับสิ่งแวดล้อมและวิถีวัฒนธรรมชุมชนอย่างยั่งยืน และ ๒ ส่งเสริมและพัฒนาการค้าและการลงทุนสู่สากล

ข.ยุทธศาสตร์การพัฒนาขององค์กรปกครองส่วนท้องถิ่นในเขตจังหวัดที่ ๒ การพัฒนาด้านโครงสร้างพื้นฐาน

ยุทธศาสตร์ ที่ ๑ การพัฒนาโครงสร้างพื้นฐาน

แผนงานอุตสาหกรรมและการโยธา

ที่	โครงการ	วัตถุประสงค์	เป้าหมาย (ผลผลิตของโครงการ)	งบประมาณ					ตัวชี้วัด (KPI)	ผลที่คาดว่าจะได้รับ	หน่วยงานที่ รับผิดชอบ
				๒๕๖๑ (บาท)	๒๕๖๒ (บาท)	๒๕๖๓ (บาท)	๒๕๖๔ (บาท)	๒๕๖๕ (บาท)			
๓๕	โครงการติดตั้งราวกันตกหมู่ที่ ๑ (บริเวณหน้าอุ้งก้องและเขตติดต่อ ตำบลแสนตอ)	เพื่อป้องกันและแก้ไขปัญหารถตกคลอง	ติดตั้งราวเหล็กกันตก หมู่ที่ ๑ จุดที่ ๑ บริเวณหน้าอุ้งก้อง ความยาว ๒๔ ม. จุดที่ ๒ บริเวณเขตติดต่อตำบลแสนตอ ความยาว ๑๓ ม.	-	๔๐,๐๐๐	-	-	-	เหล็กราวกันตก	รถไม่ตกคลอง ประชาชนได้รับความปลอดภัยในการเดินทาง	กองช่าง
๓๖	โครงการดาดคอนกรีตคลองระบายน้ำ หมู่ที่ ๑ (บริเวณหลังอุ้งก้อง)	เพื่อให้การระบายน้ำสะดวก รวดเร็วและป้องกันคลองระบายน้ำพังทะลาย	ดาดคอนกรีตคลองระบายน้ำ ระยะทาง ๒๐๐ เมตร	-	-	-	-	๑๒๐,๐๐๐	ดาดคอนกรีต ยาว ๒๐๐ เมตร	ประชาชนมีน้ำเพื่อการเกษตรอย่างเพียงพอ	กองช่าง
๓๗	โครงการดาดคอนกรีตคลองระบายน้ำ หมู่ที่ ๑ (บริเวณบ้านนายแอ็ด)	เพื่อให้การระบายน้ำสะดวก รวดเร็วและป้องกันคลองระบายน้ำพังทะลาย	ดาดคอนกรีตคลองระบายน้ำ ระยะทาง ๑๕๐ เมตร	-	-	-	-	๑๐๐,๐๐๐	ดาดคอนกรีต ยาว ๑๕๐ เมตร	ประชาชนมีน้ำเพื่อการเกษตรอย่างเพียงพอ	กองช่าง
๓๘	โครงการขุดลอกคลองพร้อมวางท่อระบายน้ำ ค.ส.ล. หมู่ที่ ๔ (บริเวณซอยหลังโรงเรียน)	เพื่อให้การระบายน้ำมีความสะดวก ไม่เกิดปัญหาน้ำท่วมในพื้นที่	ขุดลอกคลองระบายน้ำพร้อมวางท่อระบายน้ำ ความยาว ๒๒๐ เมตร	-	-	๕๐,๐๐๐	-	-	คลองระบายน้ำ ยาว ๒๒๐ เมตร	ไม่เกิดปัญหาน้ำท่วมในพื้นที่	กองช่าง

รายละเอียดโครงการพัฒนา  
แผนพัฒนาท้องถิ่น (พ.ศ. ๒๕๖๑ - ๒๕๖๕ )

องค์การบริหารส่วนตำบลห้วยเหนียว

ก.ยุทธศาสตร์จังหวัดที่ ๑ ส่งเสริมและพัฒนาการท่องเที่ยวที่เป็นมิตรกับสิ่งแวดล้อมและวิถีวัฒนธรรมชุมชนอย่างยั่งยืน และ ๒ ส่งเสริมและพัฒนาการค้าและการลงทุนสู่สากล

ข.ยุทธศาสตร์การพัฒนาขององค์กรปกครองส่วนท้องถิ่นในเขตจังหวัดที่ ๒ การพัฒนาด้านโครงสร้างพื้นฐาน

ยุทธศาสตร์ ที่ ๑ การพัฒนาโครงสร้างพื้นฐาน

แผนงานอุตสาหกรรมและการโยธา

ที่	โครงการ	วัตถุประสงค์	เป้าหมาย (ผลผลิตของโครงการ)	งบประมาณ					ตัวชี้วัด (KPI)	ผลที่คาดว่าจะได้รับ	หน่วยงานที่ รับผิดชอบ
				๒๕๖๑ (บาท)	๒๕๖๒ (บาท)	๒๕๖๓ (บาท)	๒๕๖๔ (บาท)	๒๕๖๕ (บาท)			
๓๙	โครงการก่อสร้างถนน ค.ส.ล. หมู่ที่ ๔ (ซอยบ้าน.ส.เชิง อยู่แป้น)	เพื่อให้ประชาชนในหมู่บ้าน ได้มีถนนสำหรับการ คมนาคมได้อย่างสะดวก	ก่อสร้างถนน ค.ส.ล. กว้าง ๓ ม. ยาว ๕๐ ม. ผิวจราจรหนา เฉลี่ย ๐.๑๕ ม.	-	-	-	-	๑๒๐,๐๐๐	ถนน ค.ส.ล. กว้าง ๓ ม. ยาว ๕๐ ม.	ประชาชนในพื้นที่ ที่มีการคมนาคม ที่สะดวก รวดเร็ว	กองช่าง
๔๐	โครงการก่อสร้างห้องน้ำ หมู่ที่ ๕ (บริเวณศาลากลางหมู่บ้าน)	เพื่อให้ประชาชนได้รับความ สะดวกสบายในการไปใช้ สถานที่เพื่อจัดกิจกรรมของ หมู่บ้าน	ก่อสร้างห้องน้ำ ขนาดกว้าง ๒ เมตร ยาว ๓ เมตร	-	-	๓๕,๐๐๐	-	-	ห้องน้ำ จำนวน ๑ ห้อง	เพื่อให้ได้รับความสะดวก ในการใช้สถานที่	กองช่าง
๔๑	โครงการก่อสร้างระบบประปา หมู่ที่ ๕ (บ้านลุ่มโพธิ์)	เพื่อแก้ไขปัญหาการขาด แคลนน้ำเพื่อการอุปโภค บริโภค	ก่อสร้างท่อถังเหล็กขนาดความจุ ๑๕ ลบ.ม.	-	๕๐๐,๐๐๐	-	-	-	ท่อถังเหล็ก จำนวน ๑ แห่ง	เพื่อให้ประชาชนมีน้ำ เพื่อการบริโภคอุปโภค อย่างเพียงพอ	
๔๒	โครงการก่อสร้างถนน ค.ส.ล. หมู่ที่ ๖ (ซอยบ้านนายสนอง เสลาคุณ)	เพื่อให้ประชาชนในหมู่บ้าน ได้มีถนนสำหรับการ คมนาคมได้อย่างสะดวก	ก่อสร้างถนน ค.ส.ล. กว้าง ๔.๘ ม. ยาว ๑๓๐ ม. หนา ๐.๑๕ ม. ผิวจราจรหนา เฉลี่ย ๐.๑๕ ม.	-	-	-	๗๖๐,๐๐๐	-	ถนน ค.ส.ล. กว้าง ๔.๘ ม. ยาว ๑๓๐ ม.	ประชาชนในพื้นที่ ที่มีการคมนาคม ที่สะดวก รวดเร็ว	กองช่าง

รายละเอียดโครงการพัฒนา  
แผนพัฒนาท้องถิ่น (พ.ศ. ๒๕๖๑ - ๒๕๖๕ )

องค์การบริหารส่วนตำบลห้วยเหนียว

ก.ยุทธศาสตร์จังหวัดที่ ๑ ส่งเสริมและพัฒนาการท่องเที่ยวที่เป็นมิตรกับสิ่งแวดล้อมและวิถีวัฒนธรรมชุมชนอย่างยั่งยืน และ ๒ ส่งเสริมและพัฒนาการค้าและการลงทุนสู่สากล

ข.ยุทธศาสตร์การพัฒนาขององค์กรปกครองส่วนท้องถิ่นในเขตจังหวัดที่ ๒ การพัฒนาด้านโครงสร้างพื้นฐาน

ยุทธศาสตร์ ที่ ๑ การพัฒนาโครงสร้างพื้นฐาน

แผนงานอุตสาหกรรมและการโยธา

ที่	โครงการ	วัตถุประสงค์	เป้าหมาย (ผลผลิตของโครงการ)	งบประมาณ					ตัวชี้วัด (KPI)	ผลที่คาดว่าจะได้รับ	หน่วยงานที่ รับผิดชอบ
				๒๕๖๑ (บาท)	๒๕๖๒ (บาท)	๒๕๖๓ (บาท)	๒๕๖๔ (บาท)	๒๕๖๕ (บาท)			
๔๓	ก่อสร้าง/ต่อเติม/ซ่อมแซม/บำรุงรักษา/ปรับปรุงทั้งภายในภายนอกอาคารสำนักงานอบต.	-เพื่อต่อเติมอาคารสำนักงานอบต.ให้มีพื้นที่ใช้สอยเพิ่มขึ้น -เพื่อซ่อมแซมปรับปรุงอาคารในส่วนที่ชำรุดให้สามารถใช้งานได้ตามปกติ - เพื่อปรับปรุงอาคารสำนักงานให้มีความสะดวกต่อการปฏิบัติงานและสวยงาม	- ต่อเติมอาคารสำนักงานอบต. - ซ่อมแซมปรับปรุงอาคารในส่วนที่ชำรุดให้ใช้งานได้ตามปกติ -ปรับปรุงอาคารสถานที่ให้มีพื้นที่ใช้งานมากขึ้น	-	-	๒๐๐,๐๐๐	๒๐๐,๐๐๐	๒๐๐,๐๐๐	ระดับความสำเร็จของการ เติม ซ่อมแซม อาคารสำนัก อบต.	-อาคารสำนักงาน อบต. สามารถใช้งานได้ตามปกติ - อาคารสำนักงาน อบต. มีพื้นที่ใช้สอยในการ ปฏิบัติงานมากขึ้น	กองช่าง
๔๔	โครงการก่อสร้างรั้วอาคารสำนักงาน	เพื่อป้องกันทรัพย์สินของทางราชการ	ก่อสร้างรั้วอาคารสำนักงานยาว ๑๒๐ ม.	-	๕๐๐,๐๐๐	-	-	-	ก่อสร้างรั้วอาคารยาว ๑๒๐ ม.	ทรัพย์สินของทางราชการได้รับปลอดภัย	กองช่าง

องค์การบริหารส่วนตำบลห้วยเหนียว

ก.ยุทธศาสตร์จังหวัดที่ ๑ ส่งเสริมและพัฒนาการท่องเที่ยวที่เป็นมิตรกับสิ่งแวดล้อมและวิถีวัฒนธรรมชุมชนอย่างยั่งยืน และ ๒ ส่งเสริมและพัฒนาการค้าและการลงทุนสู่สากล

ข.ยุทธศาสตร์การพัฒนาขององค์กรปกครองส่วนท้องถิ่นในเขตจังหวัดที่ ๒ การพัฒนาด้านโครงสร้างพื้นฐาน

ยุทธศาสตร์ ที่ ๑ การพัฒนาด้านโครงสร้างพื้นฐาน

แผนงานเคหะและชุมชน

ที่	โครงการ	วัตถุประสงค์	เป้าหมาย (ผลผลิตของโครงการ)	งบประมาณ					ตัวชี้วัด (KPI)	ผลที่คาดว่าจะได้รับ	หน่วยงานที่ รับผิดชอบ
				๒๕๖๑ (บาท)	๒๕๖๒ (บาท)	๒๕๖๓ (บาท)	๒๕๖๔ (บาท)	๒๕๖๕ (บาท)			
๑	โครงการติดตั้งไฟฟ้าส่องสว่าง หมู่ที่ ๗ (ถนนสายหน้า อบต.)	เพื่อให้ประชาชนได้รับความสะดวกและปลอดภัยในการเดินทาง	ติดตั้งไฟฟ้าส่องสว่าง เสาเหล็กสูง ๙ เมตร จำนวน ๒๒ ต้น พร้อมอุปกรณ์	-	-	๑,๒๐๐,๐๐๐	-	-	เสาไฟฟ้า จำนวน ๒๒ ต้น	ประชาชนได้รับความสะดวก ปลอดภัยในการเดินทาง	กองช่าง
๒	โครงการขุดลอกท่อระบายน้ำ ในเขต อบต.	เพื่อแก้ไขปัญหาท่อระบายน้ำอุดตัน	ขุดลอกท่อระบายน้ำ รางระบายน้ำในหมู่บ้าน	๕๐,๐๐๐	๕๐,๐๐๐	๕๐,๐๐๐	๕๐,๐๐๐	๕๐,๐๐๐	ร้อยละหมู่ ที่ดำเนินการ	ลดปัญหาท่อระบายน้ำอุดตัน ลดการสะสมของ เชื้อโรค	กองช่าง
๓	โครงการก่อสร้าง ติดตั้งป้ายชื่อถนน ซอยและเส้นทางเขต อบต. ๗ หมู่บ้าน	เพื่ออำนวยความสะดวกให้ประชาชน และนักท่องเที่ยวที่เดินทางเข้ามาในเขต ให้มีความรวดเร็ว และประหยัด	ก่อสร้างป้ายเหล็กบอกชื่อหมู่บ้าน, ซอย, ถนน และเส้นทางจราจร	-	-	-	๑๕๐,๐๐๐	-	ประชาชน ได้รับความ สะดวกในการ เดินทาง	ประชาชน และนักท่องเที่ยวที่เดินทางเข้ามาในเขตได้รับความสะดวก รวดเร็วในการเดินทางมากขึ้น	กองช่าง
๔	โครงการจัดซื้อรถยนต์บรรทุก กระบะเหล็กติดเครนไฮโดรลิก	เพื่อใช้ในการซ่อมไฟฟ้า ตัดแต่งกิ่งไม้และใช้ในการ บรรเทาสาธารณภัย	จัดซื้อรถยนต์บรรทุกกระบะเหล็ก ติดเครนไฮโดรลิก ยกสูง ๑๐ ม. น้ำหนักยก ๔,๐๐๐ กก./ม.	๒,๔๐๐,๐๐๐	-	-	-	-	รถยนต์บรรทุก ติดเครนไฮโดร ลิก ๑ คัน	การซ่อมไฟฟ้าเป็นไปอย่าง รวดเร็ว และสามารถช่วย บรรเทาสาธารณภัยได้	กองช่าง

รายละเอียดโครงการพัฒนา  
แผนพัฒนาท้องถิ่น (พ.ศ. ๒๕๖๑ - ๒๕๖๕ )

องค์การบริหารส่วนตำบลห้วยเหนียว

ก.ยุทธศาสตร์จังหวัดที่ ๑ ส่งเสริมและพัฒนาการท่องเที่ยวที่เป็นมิตรกับสิ่งแวดล้อมและวิถีวัฒนธรรมชุมชนอย่างยั่งยืน และ ๒ ส่งเสริมและพัฒนาการค้าและการลงทุนสู่สากล  
ข.ยุทธศาสตร์การพัฒนาขององค์กรปกครองส่วนท้องถิ่นในเขตจังหวัดที่ ๒ การพัฒนาด้านโครงสร้างพื้นฐาน  
ยุทธศาสตร์ ที่ ๑ การพัฒนาด้านโครงสร้างพื้นฐาน

แผนงานเคหะและชุมชน

ที่	โครงการ	วัตถุประสงค์	เป้าหมาย (ผลผลิตของโครงการ)	งบประมาณ					ตัวชี้วัด (KPI)	ผลที่คาดว่าจะได้รับ	หน่วยงานที่ รับผิดชอบ
				๒๕๖๑ (บาท)	๒๕๖๒ (บาท)	๒๕๖๓ (บาท)	๒๕๖๔ (บาท)	๒๕๖๕ (บาท)			
๕	โครงการขยายเขต ไฟฟ้าแรงต่ำ หมู่ที่ ๖ (เส้นรอบหมู่บ้าน)	เพื่อขยายเขตไฟฟ้าแรงต่ำ เพื่อให้ประชาชนได้รับความสะดวกและมีไฟฟ้าไว้ใช้ อย่างเพียงพอ	ขยายเขตไฟฟ้าแรงต่ำและขยายไฟฟ้า สาธารณะ หมู่ ๖(เส้นรอบหมู่บ้าน) ปีกเสาคอนกรีตอัดแรงขนาด ๙ ม. จำนวน ๑๓ ต้น พาดสายอลูมิเนียม หุ้มฉนวนพีวีซี ขนาด ๕๐ ตร.มม. ระบบเฟส๒สายระยะทาง ๒๖๐ ม. ขยายเขตไฟฟ้าสาธารณะพาดสาย อลูมิเนียมหุ้มฉนวนพีวีซีขนาด ๒๕ ตร.มม.จำนวน๑เส้นระยะทาง ๓๐๐ม. ติดตั้งหลอดฟลูออเรสเซนต์ จำนวน ๖ ดวงโคม	๑๕๐,๖๒๕	-	-	-	-	จำนวนแห่ง ที่ดำเนินการ	ครัวเรือนมีไฟฟ้าใช้อย่าง เพียงพอ	กองช่าง



รายละเอียดโครงการพัฒนา  
แผนพัฒนาท้องถิ่น (พ.ศ. ๒๕๖๑ - ๒๕๖๕)  
องค์การบริหารส่วนตำบลห้วยเหนียว

ก.ยุทธศาสตร์จังหวัดที่ ๑ ส่งเสริมและพัฒนาการท่องเที่ยวที่เป็นมิตรกับสิ่งแวดล้อมและวิถีวัฒนธรรมชุมชนอย่างยั่งยืน และ ๒ ส่งเสริมและพัฒนาการค้าและการลงทุนสู่สากล  
ข.ยุทธศาสตร์การพัฒนาขององค์กรปกครองส่วนท้องถิ่นในเขตจังหวัดที่ ๒ การพัฒนาด้านโครงสร้างพื้นฐาน  
ยุทธศาสตร์ ที่ ๒ การพัฒนาด้านเศรษฐกิจ  
แผนงานสร้างความเข้มแข็งของชุมชน

ที่	โครงการ	วัตถุประสงค์	เป้าหมาย (ผลผลิตของโครงการ)	งบประมาณ					ตัวชี้วัด (KPI)	ผลที่คาดว่าจะได้รับ	หน่วยงานที่ รับผิดชอบ
				๒๕๖๑ (บาท)	๒๕๖๒ (บาท)	๒๕๖๓ (บาท)	๒๕๖๔ (บาท)	๒๕๖๕ (บาท)			
๑	โครงการเด็กและเยาวชนไทย ใส่ใจปลอดภัย	เพื่อให้เด็กและเยาวชน เข้าใจถึงโทษของบุหรี่	จัดอบรมให้ความรู้แก่เด็กและ เยาวชน	๒๐,๐๐๐	-	-	-	-	อัตราการสูบบุหรี่ลดลง	เด็กและเยาวชนติดบุหรี่ ลดลง	สำนักปลัดฯ
๒	โครงการเด็กและเยาวชนไทย วัยใส ปลอดภัยจากยาเสพติด	เพื่อให้มีความเข้าใจเกี่ยว โทษของยาเสพติด	จัดอบรมให้ความรู้แก่เด็กและ เยาวชน	-	๒๐,๐๐๐	-	-	-	เด็กและเยาวชน ติดยาเสพติด ลดลง	เด็กและเยาวชน รู้ถึงและเท่าทัน ยาเสพติด	สำนักปลัดฯ
๓	โครงการส่งเสริมอาชีพให้แก่ กลุ่มสตรี(การทำอาหารไทย)	เพื่อส่งเสริมให้กลุ่มสตรีมี อาชีพ มีรายได้เพิ่มขึ้น	จัดฝึกอบรมอาชีพให้กับกลุ่มสตรี และผู้สนใจ	-	-	-	-	๒๕,๐๐๐	ผู้เข้าอบรมมี รายได้เพิ่มขึ้น ไม่น้อยกว่า ๒๐%	ผู้เข้ารับการอบรมนำ ความรู้ที่ได้รับไปประกอบ อาชีพได้	สำนักปลัดฯ
๔	โครงการพอเพียงนำครอบครัว สุขใจ	เพื่อให้ประชาชน มีความรู้ ด้านเศรษฐกิจพอเพียง	จัดฝึกอบรมอาชีพให้กับประชาชน และผู้สนใจ	-	-	-	-	๒๐,๐๐๐	ผู้เข้าอบรมมี ความรู้เพิ่มขึ้น ไม่น้อยกว่า ๒๐%	ผู้เข้ารับการอบรมนำ ความรู้ที่ได้รับไปใช้ในการ ดำรงชีวิต	สำนักปลัดฯ

รายละเอียดโครงการพัฒนา  
แผนพัฒนาท้องถิ่น (พ.ศ. ๒๕๖๑ - ๒๕๖๕ )

องค์การบริหารส่วนตำบลห้วยเหนียว

ก.ยุทธศาสตร์จังหวัดที่ ๑ ส่งเสริมและพัฒนากองท่องเที่ยวที่เป็นมิตรกับสิ่งแวดล้อมและวิถีวัฒนธรรมชุมชนอย่างยั่งยืน และ ๒ ส่งเสริมและพัฒนากองค้าและการลงทุนสู่สากล

ข. ยุทธศาสตร์การพัฒนาขององค์การปกครองส่วนท้องถิ่นในเขตจังหวัดที่ ๒ การพัฒนาด้านโครงสร้างพื้นฐาน

ยุทธศาสตร์ ที่ ๒ การพัฒนาด้านเศรษฐกิจ

แผนงานสร้างความเข้มแข็งของชุมชน

ที่	โครงการ	วัตถุประสงค์	เป้าหมาย (ผลผลิตของโครงการ)	งบประมาณ					ตัวชี้วัด (KPI)	ผลที่คาดว่าจะได้รับ	หน่วยงานที่ รับผิดชอบ
				๒๕๖๑ (บาท)	๒๕๖๒ (บาท)	๒๕๖๓ (บาท)	๒๕๖๔ (บาท)	๒๕๖๕ (บาท)			
๕	โครงการสวัสดิการชุมชน	เพื่อเป็นการส่งเสริมสนับสนุนให้ประชาชนได้รับบริการด้านสุขภาพ สร้างการมีส่วนร่วม และส่งเสริมสุขภาพชุมชน	สนับสนุนดำเนินงานของกองทุนสวัสดิการชุมชน	๕๐,๐๐๐	๕๐,๐๐๐	๕๐,๐๐๐	๕๐,๐๐๐	๕๐,๐๐๐	ประชาชนได้รับบริการดูแลเพิ่มขึ้น	ประชาชนได้รับการดูแลสุขภาพ ช่วยแบ่งเบาภาระค่าใช้จ่าย	สำนักปลัด
๖	โครงการส่งเสริมและพัฒนาอาชีพกลุ่มสตรี (การทำเบเกอรี่)	เพื่อส่งเสริมสนับสนุนให้กลุ่มสตรีมีอาชีพเสริม มีรายได้เพิ่มขึ้น	อบรมเชิงปฏิบัติการให้กับกลุ่มสตรี	๓๐,๐๐๐	-	-	-	-	ผู้เข้ารับการ จำนวน ๓๐ คน	ผู้เข้ารับการอบรมนำ ความรู้ที่ได้รับไปประกอบ อาชีพได้	สำนักปลัด
๗	โครงการส่งเสริมและพัฒนาอาชีพประชาชน (การแปรรูปกล้วย)	เพื่อส่งเสริมสนับสนุนให้ประชาชนมีอาชีพเสริม มีรายได้เพิ่มขึ้น	อบรมเชิงปฏิบัติการให้กับกลุ่มประชาชนที่สนใจ	-	๓๐,๐๐๐	-	-	-	ผู้เข้ารับการ จำนวน ๓๐ คน	ผู้เข้ารับการอบรมนำ ความรู้ที่ได้รับไปประกอบ อาชีพได้	สำนักปลัด
๘	โครงการส่งเสริมและพัฒนาอาชีพประชาชน (การทำสารสกัดไผ่)	เพื่อส่งเสริมสนับสนุนให้ประชาชนมีอาชีพเสริม มีรายได้เพิ่มขึ้น	อบรมเชิงปฏิบัติการให้กับกลุ่มประชาชนที่สนใจ	-	-	-	๓๐,๐๐๐	-	ผู้เข้ารับการ จำนวน ๓๐ คน	ผู้เข้ารับการอบรมนำ ความรู้ที่ได้รับไปประกอบ อาชีพได้	สำนักปลัด

รายละเอียดโครงการพัฒนา  
แผนพัฒนาท้องถิ่น (พ.ศ. ๒๕๖๑ - ๒๕๖๕ )  
องค์การบริหารส่วนตำบลห้วยเหนียว

ก.ยุทธศาสตร์จังหวัดที่ ๑ ส่งเสริมและพัฒนาการท่องเที่ยวที่เป็นมิตรกับสิ่งแวดล้อมและวิถีวัฒนธรรมชุมชนอย่างยั่งยืน และ ๒ ส่งเสริมและพัฒนาการค้าและการลงทุนสู่สากล  
ข.ยุทธศาสตร์การพัฒนาขององค์กรปกครองส่วนท้องถิ่นในเขตจังหวัดที่ ๒ การพัฒนาด้านโครงสร้างพื้นฐาน  
ยุทธศาสตร์ ที่ ๒ การพัฒนาด้านเศรษฐกิจ  
แผนงานสร้างความเข้มแข็งของชุมชน

ที่	โครงการ	วัตถุประสงค์	เป้าหมาย (ผลผลิตของโครงการ)	งบประมาณ					ตัวชี้วัด (KPI)	ผลที่คาดว่าจะได้รับ	หน่วยงานที่ รับผิดชอบ
				๒๕๖๑ (บาท)	๒๕๖๒ (บาท)	๒๕๖๓ (บาท)	๒๕๖๔ (บาท)	๒๕๖๕ (บาท)			
๙	โครงการส่งเสริมและพัฒนา การสร้าง แบริด โลโก้ และบรรจุภัณฑ์ให้กับ ผลิตภัณฑ์ชุมชน	เพื่อยกระดับผลิตภัณฑ์ ชุมชนให้เอกลักษณ์ ให้ มีมาตรฐานสากล	อบรมเชิงปฏิบัติการให้ความรู้ แก่สมาชิกผลิตภัณฑ์ชุมชน	-	-	๓๐,๐๐๐	-	-	ผู้ให้บริการ อบรมร้อยละ ๗๐ นำความรู้ ที่ได้ไปใช้ ประโยชน์	สามารถยกระดับคุณภาพ สินค้า ผลิตภัณฑ์ของชุมชน	สำนักปลัด
๑๐	โครงการส่งเสริมและพัฒนา ศักยภาพของประชาชนด้าน การออมเงิน	เพื่อปลูกฝังนิสัยรักการออม รู้จักการวางแผนการใช้จ่ายเงิน ให้เหมาะสมกับสภาวะ เศรษฐกิจ	อบรมให้ความรู้ การวางแผนการ ใช้จ่ายเงิน	-	-	-	๒๐,๐๐๐	-	ผู้ให้บริการ อบรมร้อยละ ๖๐ มีการออม เงิน	ประชาชนไม่เดือดร้อน มีการใช้จ่ายอย่างเหมาะสม กับสภาวะของตนเอง	สำนักปลัด
๑๑	โครงการส่งเสริมและพัฒนา อาชีพกลุ่มผู้ด้อยโอกาส (การทำดอกไม้จันทน์)	เพื่อให้กลุ่มผู้ด้อยโอกาส (พิการหรือรายได้น้อย) ได้มีอาชีพและรายได้เพิ่มขึ้น	อบรมเชิงปฏิบัติการในการ ทำดอกไม้จันทน์	-	๒๐,๐๐๐	-	-	-	ผู้ด้อยโอกาส มีรายได้เพิ่ม มากขึ้น	ผู้ด้อยโอกาสได้มีอาชีพเสริม มีรายได้เพิ่มขึ้น	สำนักปลัด

รายละเอียดโครงการพัฒนา  
แผนพัฒนาท้องถิ่น (พ.ศ. ๒๕๖๑ - ๒๕๖๕ )  
องค์การบริหารส่วนตำบลห้วยเหนียว

ก.ยุทธศาสตร์จังหวัดที่ ๑ ส่งเสริมและพัฒนาการท่องเที่ยวที่เป็นมิตรกับสิ่งแวดล้อมและวิถีวัฒนธรรมชุมชนอย่างยั่งยืน และ ๒ ส่งเสริมและพัฒนาการค้าและการลงทุนสู่สากล

ข. ยุทธศาสตร์การพัฒนาขององค์กรปกครองส่วนท้องถิ่นในเขตจังหวัดที่ ๒ การพัฒนาด้านโครงสร้างพื้นฐาน

ยุทธศาสตร์ ที่ ๒ การพัฒนาด้านเศรษฐกิจ

แผนงานสร้างความเข้มแข็งของชุมชน

ที่	โครงการ	วัตถุประสงค์	เป้าหมาย (ผลผลิตของโครงการ)	งบประมาณ					ตัวชี้วัด (KPI)	ผลที่คาดว่าจะได้รับ	หน่วยงานที่ รับผิดชอบ
				๒๕๖๑ (บาท)	๒๕๖๒ (บาท)	๒๕๖๓ (บาท)	๒๕๖๔ (บาท)	๒๕๖๕ (บาท)			
๑๒	โครงการส่งเสริมและพัฒนาอาชีพประชาชน (การแปรรูปเห็ด)	เพื่อส่งเสริมสนับสนุนให้ประชาชนมีอาชีพเสริม มีรายได้เพิ่มขึ้น	อบรมเชิงปฏิบัติการให้กับกลุ่มประชาชนที่สนใจ	-	-	-	๓๐,๐๐๐	-	ผู้เข้ารับการ จำนวน ๓๐ คน	ผู้เข้ารับการอบรมนำ ความรู้ที่ได้รับไปประกอบ อาชีพได้	สำนักปลัด
๑๓	โครงการป้องกันแก้ไขปัญหาคูณแม่้วยใส	เพื่ออบรมให้ความรู้ในการป้องกันตนเองมิให้ตั้งครรภ์ก่อนวัยอันควร	อบรมให้ความรู้แก่เด็กและเยาวชนในการป้องกันการตั้งครรภ์ก่อนวัยอันควร	-	-	๔๐,๐๐๐	-	-	เด็กและเยาวชน ที่ตั้งครรภ์ ลดลง ร้อยละ ๖๐	เด็กและเยาวชนไม่ท้อง ก่อนวัยอันควร	สำนักปลัด
๑๔	โครงการส่งเสริมความรู้การเพิ่มมูลค่าสินค้าทางการเกษตรในชุมชน	เพื่อส่งเสริมให้ประชาชนนำสินค้าทางการเกษตรที่มีอยู่ในชุมชนมาเพิ่มมูลค่า	อบรมเชิงปฏิบัติการในการนำสินค้ามาแปรรูปเพื่อสร้างงานสร้างอาชีพ และสร้างรายได้	๓๐,๐๐๐	-	-	-	-	ผู้เข้ารับการ อบรมมีรายได้ เพิ่มขึ้นไม่น้อย กว่า ๓๐ %	ผู้เข้ารับการอบรมสามารถ นำความรู้ที่ได้ไปประกอบ อาชีพ และเป็นการเพิ่ม มูลค่าของสินค้าทางการ เกษตร	สำนักปลัด

รายละเอียดโครงการพัฒนา  
แผนพัฒนาท้องถิ่น (พ.ศ. ๒๕๖๑ - ๒๕๖๕)  
องค์การบริหารส่วนตำบลห้วยเหนียว

ก.ยุทธศาสตร์จังหวัดที่ ๑ ส่งเสริมและพัฒนากองท่องเที่ยวที่เป็นมิตรกับสิ่งแวดล้อมและวิถีวัฒนธรรมชุมชนอย่างยั่งยืน และ ๒ ส่งเสริมและพัฒนากองค้าและการลงทุนสู่สากล  
ข. ยุทธศาสตร์การพัฒนาขององค์การปกครองส่วนท้องถิ่นในเขตจังหวัดที่ ๒ การพัฒนาด้านโครงสร้างพื้นฐาน  
ยุทธศาสตร์ ที่ ๒ การพัฒนาด้านเศรษฐกิจ  
แผนงานสร้างความเข้มแข็งของชุมชน

ที่	โครงการ	วัตถุประสงค์	เป้าหมาย (ผลผลิตของโครงการ)	งบประมาณ					ตัวชี้วัด (KPI)	ผลที่คาดว่าจะได้รับ	หน่วยงานที่ รับผิดชอบ
				๒๕๖๑ (บาท)	๒๕๖๒ (บาท)	๒๕๖๓ (บาท)	๒๕๖๔ (บาท)	๒๕๖๕ (บาท)			
๑๕	โครงการส่งเสริมและพัฒนาอาชีพประชาชน(การผูกผ้าและจับจีบผ้า)	เพื่อส่งเสริมให้ประชาชนมีความรู้และสามารถนำความรู้ที่ได้ไปประกอบอาชีพได้	อบรมเชิงปฏิบัติการในการจับจีบผ้า และผูกผ้าสำหรับประดับในงานพิธีต่างๆ	-	๒๐,๐๐๐	-	-	-	ผู้เข้ารับการอบรมนำความรู้ที่ได้ไปใช้ไม่น้อยกว่าร้อยละ ๗๐	ผู้เข้ารับการอบรมสามารถนำความรู้ที่ได้ไปใช้ประโยชน์และสามารถต่อยอดเป็นอาชีพเสริมได้	สำนักปลัด
๑๖	โครงการส่งเสริมและพัฒนาอาชีพประชาชน(การทำดอกไม้ประดิษฐ์)	เพื่อส่งเสริมให้ประชาชนมีความรู้และสามารถนำความรู้ที่ได้ไปประกอบอาชีพได้	อบรมเชิงปฏิบัติการในการทำดอกไม้ประดิษฐ์จากผ้า และวัสดุอื่น	-	-	๒๐,๐๐๐	-	-	ผู้เข้ารับการอบรมนำความรู้ที่ได้ไปใช้ไม่น้อยกว่าร้อยละ ๖๐	ผู้เข้ารับการอบรมสามารถนำความรู้ที่ได้ไปใช้ประโยชน์และสามารถต่อยอดเป็นอาชีพเสริมได้	สำนักปลัด
๑๗	โครงการอบรมเรื่องการใช้สารเคมีทางการเกษตร	เพื่อให้ประชาชนมีความรู้ในการใช้สารเคมีที่ถูกต้องเพื่อความปลอดภัย	อบรมให้ความรู้ในการใช้สารเคมีทางการเกษตร	-	-	-	๒๐,๐๐๐	-	ผู้เข้ารับการอบรมนำความรู้ที่ได้ไปปฏิบัติ ร้อยละ ๗๐	ผู้เข้ารับการอบรมสามารถนำความรู้ที่ได้ไปใช้ในชีวิตประจำวัน	

รายละเอียดโครงการพัฒนา  
แผนพัฒนาท้องถิ่น (พ.ศ. ๒๕๖๑ - ๒๕๖๕ )  
องค์การบริหารส่วนตำบลห้วยเหนียว

ก.ยุทธศาสตร์จังหวัดที่ ๑ ส่งเสริมและพัฒนาการท่องเที่ยวที่เป็นมิตรกับสิ่งแวดล้อมและวิถีวัฒนธรรมชุมชนอย่างยั่งยืน และ ๒ ส่งเสริมและพัฒนาการค้าและการลงทุนสู่สากล  
ข.ยุทธศาสตร์การพัฒนาขององค์กรปกครองส่วนท้องถิ่นในเขตจังหวัดที่ ๒ การพัฒนาด้านโครงสร้างพื้นฐาน  
ยุทธศาสตร์ ที่ ๒ การพัฒนาด้านเศรษฐกิจ  
แผนงานสร้างความเข้มแข็งของชุมชน

ที่	โครงการ	วัตถุประสงค์	เป้าหมาย (ผลผลิตของโครงการ)	งบประมาณ					ตัวชี้วัด (KPI)	ผลที่คาดว่าจะได้รับ	หน่วยงานที่ รับผิดชอบ
				๒๕๖๑ (บาท)	๒๕๖๒ (บาท)	๒๕๖๓ (บาท)	๒๕๖๔ (บาท)	๒๕๖๕ (บาท)			
๑๘	โครงการฝึกอบรมการจัดดอกไม้สดในงานพิธีต่างๆ	เพื่อส่งเสริมให้ประชาชนมีความรู้และสามารถนำความรู้ที่ได้ไปประกอบอาชีพได้	อบรมเชิงปฏิบัติการในการจัดดอกไม้สด ในงานพิธีต่างๆ	-	๒๐,๐๐๐	-	-	-	ผู้เข้ารับการอบรมนำความรู้ที่ได้ไปใช้ไม่น้อยกว่าร้อยละ ๗๐	ผู้เข้ารับการอบรมสามารถนำความรู้ที่ได้ไปใช้ประโยชน์และสามารถต่อยอดเป็นอาชีพเสริมได้	สำนักปลัด
๑๙	โครงการส่งเสริมอาชีพให้ประชาชน (การแกะสลัก ผักสดผลไม้)	เพื่อส่งเสริมให้ประชาชนมีความรู้และสามารถนำความรู้ที่ได้ไปประกอบอาชีพได้	อบรมเชิงปฏิบัติการในการแกะสลักผักสด ผลไม้	-	-	๓๐,๐๐๐	-	-	ผู้เข้ารับการอบรมนำความรู้ที่ได้ไปใช้ไม่น้อยกว่าร้อยละ ๖๐	ผู้เข้ารับการอบรมสามารถนำความรู้ที่ได้ไปใช้ประโยชน์และสามารถต่อยอดเป็นอาชีพเสริมได้	สำนักปลัด
๒๐	โครงการประดิษฐ์พวงกุญแจจากเศษผ้า	เพื่อส่งเสริมให้ประชาชนนำวัสดุเหลือใช้มาทำให้เกิดประโยชน์ เสริมรายได้ ลดปัญหาขยะ	อบรมเชิงปฏิบัติการในการนำเศษผ้ามาแปรรูปเป็นพวงกุญแจในรูปแบบต่างๆ	๒๐๐๐๐	-	-	-	-	ผู้เข้ารับการอบรมนำความรู้ที่ได้ไปประกอบอาชีพเสริม เพิ่มรายได้ให้กับตนเองไม่น้อยกว่าร้อยละ ๗๐	ผู้เข้ารับการอบรมสามารถนำความรู้ที่ได้ไปประกอบอาชีพเสริม เพิ่มรายได้ให้กับตนเอง	สำนักปลัด

รายละเอียดโครงการพัฒนา  
แผนพัฒนาท้องถิ่น (พ.ศ. ๒๕๖๑ - ๒๕๖๕ )

องค์การบริหารส่วนตำบลห้วยเหนียว

ก.ยุทธศาสตร์จังหวัดที่ ๑ ส่งเสริมและพัฒนากองท่องเที่ยวที่เป็นมิตรกับสิ่งแวดล้อมและวิถีวัฒนธรรมชุมชนอย่างยั่งยืน และ ๒ ส่งเสริมและพัฒนากองการค้าและการลงทุนสู่สากล

ข.ยุทธศาสตร์การพัฒนาขององค์กรปกครองส่วนท้องถิ่นในเขตจังหวัดที่ ๒ การพัฒนาด้านโครงสร้างพื้นฐาน

ยุทธศาสตร์ ที่ ๒ การพัฒนาด้านเศรษฐกิจ

แผนงานสร้างความเข้มแข็งของชุมชน

ที่	โครงการ	วัตถุประสงค์	เป้าหมาย (ผลผลิตของโครงการ)	งบประมาณ					ตัวชี้วัด (KPI)	ผลที่คาดว่าจะได้รับ	หน่วยงานที่ รับผิดชอบ
				๒๕๖๑ (บาท)	๒๕๖๒ (บาท)	๒๕๖๓ (บาท)	๒๕๖๔ (บาท)	๒๕๖๕ (บาท)			
๒๑	โครงการฝึกอาชีพให้ประชาชน ในพื้นที่ อบต.ห้วยเหนียว (พื้นที่ผ้า)	เพื่อส่งเสริมให้ประชาชนมี ความรู้และสามารถนำความ รู้ที่ได้ไปประกอบอาชีพได้	อบรมเชิงปฏิบัติการให้กับกลุ่ม ประชาชนที่สนใจ	-	-	-	-	๒๐,๐๐๐	ผู้เข้ารับการ อบรมนำความ รู้ที่ได้ไปใช้ไม่ น้อยกว่าร้อยละ ๖๐	ผู้เข้ารับการอบรมสามารถ นำความรู้ที่ได้ไปใช้ ประโยชน์และสามารถต่อ ยอดป็นอาชีพเสริมได้	สำนักปลัด
๒๒	โครงการส่งเสริมการแปรรูป ผักตบชวาเพื่อใช้ประโยชน์ใน ครัวเรือน	เพื่อส่งเสริมให้ประชาชน นำวัสดุที่มีอยู่ในท้องถิ่น มาใช้ประโยชน์	อบรมให้ความรู้กับประชาชน ในการนำผักตบชวามาใช้ประโยชน์	-	-	๓๐,๐๐๐	-	-	ประชาชนร้อยละ ๕๐ มีรายได้เพิ่ม ขึ้น	ประชาชนนำวัสดุที่มีอยู่มา ใช้ประโยชน์	สำนักปลัดฯ
๒๓	โครงการฝึกอาชีพการทำ ผลิตภัณฑ์เพื่อใช้ในครัวเรือน	เพื่อส่งเสริมให้ประชาชน ทำผลิตภัณฑ์ครัวเรือนเพื่อ นำมาใช้ประโยชน์	อบรมให้ความรู้กับประชาชน ในการทำผลิตภัณฑ์ในครัวเรือน	-	-	-	๓๐,๐๐๐	-	ประชาชนร้อยละ ๕๐ นำความรู้มา ต่อยอด	ประชาชนมีความรู้ในการทำ ผลิตภัณฑ์ในครัวเรือน	สำนักปลัดฯ
๒๔	โครงการฝึกอาชีพกลุ่มสตรี (การทำเปलगวน)	เพื่อส่งเสริมให้ประชาชน มีอาชีพเสริมและนำเวลาว่าง มาใช้ประโยชน์	อบรมให้ความรู้กับประชาชน ในการทำเปलगวน	-	-	๓๐,๐๐๐	-	-	ประชาชนร้อยละ ๕๐ มีรายได้เพิ่ม ขึ้น	ประชาชนมีอาชีพเสริม มีรายได้เพิ่มขึ้น	สำนักปลัดฯ

รายละเอียดโครงการพัฒนา  
แผนพัฒนาท้องถิ่น (พ.ศ. ๒๕๖๑ - ๒๕๖๕ )

องค์การบริหารส่วนตำบลห้วยเหนียว

ก.ยุทธศาสตร์จังหวัดที่ ๑ ส่งเสริมและพัฒนาการท่องเที่ยวที่เป็นมิตรกับสิ่งแวดล้อมและวิถีวัฒนธรรมชุมชนอย่างยั่งยืน และ ๒ ส่งเสริมและพัฒนาการค้าและการลงทุนสู่สากล

ข.ยุทธศาสตร์การพัฒนาขององค์กรปกครองส่วนท้องถิ่นในเขตจังหวัดที่ ๒ การพัฒนาด้านโครงสร้างพื้นฐาน

ยุทธศาสตร์ ที่ ๒ การพัฒนาด้านเศรษฐกิจ

แผนงานการเกษตร

ที่	โครงการ	วัตถุประสงค์	เป้าหมาย (ผลผลิตของโครงการ)	งบประมาณ					ตัวชี้วัด (KPI)	ผลที่คาดว่าจะได้รับ	หน่วยงานที่ รับผิดชอบ
				๒๕๖๑ (บาท)	๒๕๖๒ (บาท)	๒๕๖๓ (บาท)	๒๕๖๔ (บาท)	๒๕๖๕ (บาท)			
๑	เกษตร "ทฤษฎีใหม่" ตามแนวพระราชดำริ	- เพื่อส่งเสริมพัฒนาศักยภาพเกษตรกรให้มีความรู้ความ สามารถ - เพื่อเพิ่มรายได้ให้กับเกษตรกร	- จัดอบรมให้ความรู้หรือสนับสนุนการทัศนศึกษาดูงานเพื่อพัฒนาขีดความสามารถให้กับเกษตรกร	-	-	๕๐,๐๐๐	-	๓๐,๐๐๐	สร้างรายได้ให้ประชาชนเพิ่มขึ้น	- เกษตรกรสามารถนำความรู้มาประยุกต์ใช้ - เกษตรกรมีรายได้เพิ่มมากขึ้น	สำนักปลัดฯ
๒	ส่งเสริม/สนับสนุนอาชีพปลูกผักปลอดสารพิษ	- เพื่อส่งเสริม/สนับสนุนกลุ่มอาชีพให้มีรายได้ และสร้างความมั่นคงของกลุ่ม	- ส่งเสริม/สนับสนุนกลุ่มอาชีพ ให้มีรายได้เพิ่มมากขึ้น	-	๓๐,๐๐๐	-	-	๓๐,๐๐๐	กลุ่มเป้าหมายมีรายได้เพิ่มขึ้น	มีรายได้เพิ่มขึ้น สร้างความมั่นคงให้กับครอบครัว	สำนักปลัดฯ
๓	โครงการส่งเสริมการทำน้ำหมักชีวภาพเพื่อใช้ในครัวเรือน	เพื่อส่งเสริมให้ประชาชนลดใช้สารเคมี สามารถนำวัสดุเหลือใช้มาให้เกิดคุณค่า	อบรมเชิงปฏิบัติการให้ความรู้ในการทำน้ำหมักชีวภาพ	-	-	๓๐,๐๐๐	-	-	ผู้เข้ารับการอบรม ร้อยละ ๗๐ นำความรู้ที่ได้ไปใช้ประโยชน์	ลดรายจ่าย ลดใช้สารเคมี มีคุณภาพชีวิตที่ดี	สำนักปลัด



รายละเอียดโครงการพัฒนา  
แผนพัฒนาท้องถิ่น (พ.ศ. ๒๕๖๑ - ๒๕๖๕ )

องค์การบริหารส่วนตำบลห้วยเหนียว

ก.ยุทธศาสตร์จังหวัดที่ ๑ ส่งเสริมและพัฒนาการท่องเที่ยวที่เป็นมิตรกับสิ่งแวดล้อมและวิถีวัฒนธรรมชุมชนอย่างยั่งยืน และ ๒ ส่งเสริมและพัฒนาการค้าและการลงทุนสู่สากล  
ข.ยุทธศาสตร์การพัฒนาขององค์กรปกครองส่วนท้องถิ่นในเขตจังหวัดที่ ๒ การพัฒนาด้านโครงสร้างพื้นฐาน  
ยุทธศาสตร์ ที่ ๒ การพัฒนาด้านเศรษฐกิจ

แผนงานการเกษตร

ที่	โครงการ	วัตถุประสงค์	เป้าหมาย (ผลผลิตของโครงการ)	งบประมาณ					ตัวชี้วัด (KPI)	ผลที่คาดว่าจะได้รับ	หน่วยงานที่ รับผิดชอบ
				๒๕๖๑ (บาท)	๒๕๖๒ (บาท)	๒๕๖๓ (บาท)	๒๕๖๔ (บาท)	๒๕๖๕ (บาท)			
๔	โครงการส่งเสริมการทำกรเกษตรแบบเกษตรอินทรีย์	เพื่อให้เกษตรกรเปลี่ยนการทำกรเกษตรแบบเคมีมาทำการเกษตรอินทรีย์	อบรมให้ความรู้ถึงประโยชน์ของเกษตรอินทรีย์	-	๓๐,๐๐๐	-	-	-	เกษตรกรร้อยละ ๕๐ เปลี่ยนมาทำการเกษตรอินทรีย์	เกษตรกรเข้าใจประโยชน์ของเกษตรอินทรีย์และลดการใช้สารเคมี	สำนักปลัดฯ
๕	โครงการส่งเสริมการผลิตปุ๋ยจากวัสดุเหลือใช้ทางการเกษตร	เพื่อส่งเสริมให้เกษตรกรนำเศษวัสดุเหลือใช้ทางการเกษตรมาใช้ประโยชน์เพื่อเพิ่มมูลค่า	อบรมเชิงปฏิบัติการในการทำปุ๋ยหมักจากวัสดุเหลือใช้ ผักตบชวา	-	-	-	๒๐,๐๐๐	-	ลดการใช้ปุ๋ยเคมี ร้อยละ ๕๐	สามารถประหยัดค่าใช้จ่ายลดต้นทุนการผลิต นำไปประกอบอาชีพเพื่อสร้างรายได้	สำนักปลัด
๖	โครงการส่งเสริมการนำสารสกัดจากธรรมชาติมาป้องกันและกำจัดศัตรูพืช	เพื่อส่งเสริมการใช้สารสกัดจากธรรมชาติมาใช้ป้องกันและกำจัดศัตรูพืช เพื่อลดต้นทุนในการผลิต	อบรมเชิงปฏิบัติการในการทำสารสกัดจากธรรมชาติ เพื่อมาใช้ในการป้องกันและกำจัดศัตรูพืช	๓๐,๐๐๐	-	-	-	-	สามารถลดการใช้สารเคมีได้ไม่น้อยกว่า ร้อยละ ๕๐	ช่วยประหยัดค่าใช้จ่ายและส่งเสริมการใช้ประโยชน์จากพืชที่มีอยู่ตามธรรมชาติ	สำนักปลัด

รายละเอียดโครงการพัฒนา  
แผนพัฒนาท้องถิ่น (พ.ศ. ๒๕๖๑ - ๒๕๖๕ )

องค์การบริหารส่วนตำบลห้วยเหนียว

ก.ยุทธศาสตร์จังหวัดที่ ๑ ส่งเสริมและพัฒนาการท่องเที่ยวที่เป็นมิตรกับสิ่งแวดล้อมและวิถีวัฒนธรรมชุมชนอย่างยั่งยืน และ ๒ ส่งเสริมและพัฒนาการค้าและการลงทุนสู่สากล  
ข.ยุทธศาสตร์การพัฒนาขององค์กรปกครองส่วนท้องถิ่นในเขตจังหวัดที่ ๒ การพัฒนาด้านโครงสร้างพื้นฐาน  
ยุทธศาสตร์ ที่ ๒ การพัฒนาด้านเศรษฐกิจ

แผนงานการเกษตร

ที่	โครงการ	วัตถุประสงค์	เป้าหมาย (ผลผลิตของโครงการ)	งบประมาณ					ตัวชี้วัด (KPI)	ผลที่คาดว่าจะได้รับ	หน่วยงานที่ รับผิดชอบ
				๒๕๖๑ (บาท)	๒๕๖๒ (บาท)	๒๕๖๓ (บาท)	๒๕๖๔ (บาท)	๒๕๖๕ (บาท)			
๗	โครงการส่งเสริมผลิตภัณฑ์สมุนไพรป้องกันศัตรูพืชแทนการใช้สารเคมี	เพื่อให้เกษตรกรนำสมุนไพรที่มีอยู่ในชุมชน มาใช้ในการป้องกันและกำจัดศัตรูพืช	อบรมให้ความรู้ถึงประโยชน์ของสมุนไพร และการนำมาใช้ในการป้องกันและกำจัดศัตรูพืช	-	-	-	-	๓๐,๐๐๐	เกษตรกรร้อยละ ๕๐ เปลี่ยนมาทำการเกษตรอินทรีย์	เกษตรกรเข้าใจประโยชน์ของสมุนไพรและลดการใช้สารเคมี	สำนักปลัดฯ

รายละเอียดโครงการพัฒนา  
แผนพัฒนาท้องถิ่น (พ.ศ. ๒๕๖๑ - ๒๕๖๕)  
องค์การบริหารส่วนตำบลห้วยเหนียว

ก.ยุทธศาสตร์จังหวัดที่ ๓ ส่งเสริมความเป็นเมืองน่าอยู่

ข.ยุทธศาสตร์การพัฒนาขององค์กรปกครองส่วนท้องถิ่นในเขตจังหวัดที่ ๓ การพัฒนาด้านสังคม

ยุทธศาสตร์ ที่ ๓ การพัฒนาด้านสาธารณสุขและคุณภาพชีวิต

แผนงานสาธารณสุข

ที่	โครงการ	วัตถุประสงค์	เป้าหมาย (ผลผลิตของโครงการ)	งบประมาณ					ตัวชี้วัด (KPI)	ผลที่คาดว่าจะได้รับ	หน่วยงานที่ รับผิดชอบ
				๒๕๖๑ (บาท)	๒๕๖๒ (บาท)	๒๕๖๓ (บาท)	๒๕๖๔ (บาท)	๒๕๖๕ (บาท)			
๑	โครงการป้องกันและควบคุมโรคพิษสุนัขบ้า	เพื่อป้องกันโรคพิษสุนัขบ้า	จัดซื้อวัคซีนป้องกันโรคพิษสุนัขบ้าภายในเขต อบต.	๔๐,๐๐๐	๔๐,๐๐๐	๔๐,๐๐๐	๔๐,๐๐๐	๔๐,๐๐๐	สุนัขไม่เป็นโรคพิษสุนัขบ้า ๑๐๐%	สุนัขไม่เป็นโรค และประชาชนมีความปลอดภัยในชีวิต	สำนักปลัด
๒	โครงการรณรงค์ป้องกันการแพร่ระบาดของยาเสพติด	เพื่อป้องกันการแพร่ระบาดของยาเสพติด	จัดประชุมเฝ้าระวังปัญหาการแพร่ระบาดของยาเสพติด	๓๐,๐๐๐	๓๐,๐๐๐	๓๐,๐๐๐	๓๐,๐๐๐	๓๐,๐๐๐	การแพร่ระบาดของยาเสพติด	ปัญหายาเสพติดในชุมชนลดลง	สำนักปลัด
๓	โครงการแก้ไขปัญหาโรคเอดส์	แก้ไข ป้องกัน และลดอัตราการเกิดของโรค	สนับสนุนการดำเนินโครงการป้องกันการแพร่ระบาดของโรคเอดส์	๓๐,๐๐๐	๓๐,๐๐๐	๓๐,๐๐๐	๓๐,๐๐๐	๓๐,๐๐๐	ผู้ติดเชื้อลดลง	ลดปัญหาการติดเชื้อโรคเอดส์	สำนักปลัด
๔	โครงการรณรงค์ป้องกันโรคไข้เลือดออก	เพื่อให้ประชาชนมีความรู้ความเข้าใจในการป้องกันโรค	สนับสนุนโครงการรณรงค์ป้องกันแก้ไขปัญหาโรคไข้หวัดนกและไข้เลือดออก	๔๐,๐๐๐	๔๐,๐๐๐	๔๐,๐๐๐	๔๐,๐๐๐	๔๐,๐๐๐	ประชาชนไม่เป็นโรคไข้เลือดออก	ประชาชนปลอดภัยจากโรคเพิ่มมากขึ้น	สำนักปลัด

รายละเอียดโครงการพัฒนา  
แผนพัฒนาท้องถิ่น (พ.ศ. ๒๕๖๑ - ๒๕๖๕ )  
องค์การบริหารส่วนตำบลห้วยเหนียว

ก.ยุทธศาสตร์จังหวัดที่ ๓ ส่งเสริมความเป็นเมืองน่าอยู่

ข.ยุทธศาสตร์การพัฒนาขององค์กรปกครองส่วนท้องถิ่นในเขตจังหวัดที่ ๓ การพัฒนาด้านสังคม

ยุทธศาสตร์ ที่ ๓ การพัฒนาด้านสาธารณสุขและคุณภาพชีวิต

แผนงานสาธารณสุข

ที่	โครงการ	วัตถุประสงค์	เป้าหมาย (ผลผลิตของโครงการ)	งบประมาณ					ตัวชี้วัด (KPI)	ผลที่คาดว่าจะได้รับ	หน่วยงานที่ รับผิดชอบ
				๒๕๖๑ (บาท)	๒๕๖๒ (บาท)	๒๕๖๓ (บาท)	๒๕๖๔ (บาท)	๒๕๖๕ (บาท)			
๕	โครงการสนับสนุนการฟื้นฟูสมรรถภาพผู้ติดยาเสพติด	เพื่อบำบัดรักษาผู้ติดยาเสพติดให้สามารถกลับมาดำรงชีวิตได้อย่างปกติ	สนับสนุนการรักษาสภาพทางกายและจิตใจแก่ผู้ติดยาเสพติด	๓๐,๐๐๐	๓๐,๐๐๐	๓๐,๐๐๐	๓๐,๐๐๐	๓๐,๐๐๐	ผู้ติดยา เสพติด มีสุขภาพ ที่ดีขึ้น	ประชาชนได้รับการบำบัด กลับไปใช้ชีวิตได้อย่าง ปกติ	สำนักปลัด
๖	โครงการสนับสนุนการจัดกิจกรรมการออกกำลังกายในชุมชน	เพื่อให้ประชาชนเห็นความสำคัญของการออกกำลังกายเพื่อสุขภาพ	จัดกิจกรรมการออกกำลังกายในชุมชน	๓๐,๐๐๐	๓๐,๐๐๐	๓๐,๐๐๐	๓๐,๐๐๐	๓๐,๐๐๐	ร้อยละ ของประชาชน ที่ออกกำลังกาย เพิ่มขึ้น	ประชาชนมีสุขภาพดี สนใจการออกกำลังกาย เพื่อสุขภาพมากขึ้น	สำนักปลัด
๗	โครงการส่งเสริมคุณภาพชีวิตผู้สูงอายุด้วยธรรมะ	เพื่อให้ผู้สูงอายุมีความสุขจิตที่ดี	จัดบรรยายให้ความรู้เรื่องการดูแลสุขภาพจิตของผู้สูงอายุ	-	๓๐,๐๐๐	-	-	-	ผู้สูงอายุร้อยละ ๕๐ มี สุขภาพจิตดีขึ้น	ผู้สูงอายุมีความสุขจิตที่ดี สามารถใช้ชีวิตได้อย่าง มีความสุข	สำนักปลัด
๘	โครงการส่งเสริมการออกกำลังกายสำหรับผู้สูงอายุ	เพื่อให้ผู้สูงอายุได้ออกกำลังกายให้เหมาะสมกับวัย	อบรมเชิงปฏิบัติการ ในการออกกำลังกาย	-	-	๓๐,๐๐๐	-	-	ผู้สูงอายุ ร้อย ละ ๕๐ มี	ผู้สูงอายุมีสุขภาพกายและ จิตที่ดี	สำนักปลัด

รายละเอียดโครงการพัฒนา  
แผนพัฒนาท้องถิ่น (พ.ศ. ๒๕๖๑ - ๒๕๖๕)  
องค์การบริหารส่วนตำบลห้วยเหนียว

ก.ยุทธศาสตร์จังหวัดที่ ๓ ส่งเสริมความเป็นเมืองน่าอยู่

ข.ยุทธศาสตร์การพัฒนาขององค์กรปกครองส่วนท้องถิ่นในเขตจังหวัดที่ ๓ การพัฒนาด้านสังคม

ยุทธศาสตร์ ที่ ๓ การพัฒนาด้านสาธารณสุขและคุณภาพชีวิต

แผนงานสาธารณสุข

ที่	โครงการ	วัตถุประสงค์	เป้าหมาย (ผลผลิตของโครงการ)	งบประมาณ					ตัวชี้วัด (KPI)	ผลที่คาดว่าจะได้รับ	หน่วยงานที่ รับผิดชอบ
				๒๕๖๑ (บาท)	๒๕๖๒ (บาท)	๒๕๖๓ (บาท)	๒๕๖๔ (บาท)	๒๕๖๕ (บาท)			
๙	โครงการส่งเสริมการบริโภค อาหารอย่างปลอดภัย	เพื่อให้ประชาชนทั่วไปมี ความรู้ในการเลือกซื้ออาหาร มาบริโภคอย่างปลอดภัย	อบรมเชิงปฏิบัติการ สาธิตการ ตรวจสอบความปลอดภัยของ อาหาร พืชผัก ที่บริโภคในชีวิต ประจำวัน	-	๓๐,๐๐๐	-	-	-	ผู้เข้ารับการ อบรมร้อยละ ๘๐ มีความรู้ และเข้าใจ ในการบริโภค อาหาร	ประชาชนมีความรู้ในการ บริโภค มีคุณภาพชีวิตที่ดี	สำนักปลัด
๑๐	โครงการ ลดพุง ลดโรค บริโภค พอเพียง	เพื่อปรับเปลี่ยนพฤติกรรม การบริโภคอาหาร ช่วยลด การเกิดโรคเรื้อรังรายใหม่	อบรมให้ความรู้กับประชาชน	๒๐,๐๐๐	-	-	-	-	ผู้เข้ารับการ อบรมร้อยละ ๗๐ มีน้ำหนัก ลดลง	ผู้เข้ารับอบรมมีสุขภาพ ที่ดี ลดพุง ลดความอ้วน มีสุขภาพดีขึ้น	สำนักปลัด
๑๑	โครงการพระราชดำริด้าน สาธารณสุข	เพื่อเป็นการดำเนินงานตาม แนวพระราชดำริด้าน สาธารณสุข	เพื่อดำเนินการตามโครงการ ดังกล่าวจำนวนหมู่บ้าน ละไม่น้อยกว่า ๓ โครงการ	๑๔๐,๐๐๐	๑๔๐,๐๐๐	๑๔๐,๐๐๐	๑๔๐,๐๐๐	๑๔๐,๐๐๐	ใช้แนวทาง การดำเนิน งานด้าน สาธารณสุข มาใช้ในชีวิต ประจำวัน	ด้านสาธารณสุขอย่าง เท่าเทียม ทั้งถึง	สำนักปลัด

รายละเอียดโครงการพัฒนา  
แผนพัฒนาท้องถิ่น (พ.ศ. ๒๕๖๑ - ๒๕๖๕ )  
องค์การบริหารส่วนตำบลห้วยเหนียว

ก.ยุทธศาสตร์จังหวัดที่ ๓ ส่งเสริมความเป็นเมืองน่าอยู่

ข.ยุทธศาสตร์การพัฒนาขององค์กรปกครองส่วนท้องถิ่นในเขตจังหวัดที่ ๓ การพัฒนาด้านสังคม

ยุทธศาสตร์ ที่ ๓ การพัฒนาด้านสาธารณสุขและคุณภาพชีวิต

แผนงานสาธารณสุข

ที่	โครงการ	วัตถุประสงค์	เป้าหมาย (ผลผลิตของโครงการ)	งบประมาณ					ตัวชี้วัด (KPI)	ผลที่คาดว่าจะได้รับ	หน่วยงานที่ รับผิดชอบ
				๒๕๖๑ (บาท)	๒๕๖๒ (บาท)	๒๕๖๓ (บาท)	๒๕๖๔ (บาท)	๒๕๖๕ (บาท)			
๑๒	โครงการส่งเสริมการบริโภค อาหารอย่างปลอดภัย ภายใจ เป็นสุข	เพื่อให้ประชาชนทั่วไปมี ความรู้ในการเลือกซื้ออาหาร มาบริโภคอย่างปลอดภัย	อบรมเชิงปฏิบัติการ สาธิตการ ตรวจสอบความปลอดภัยของ อาหาร พืชผัก ที่บริโภคในชีวิต ประจำวัน	-	-	-	-	๒๐,๐๐๐	ผู้เข้ารับการ อบรมร้อยละ ๘๐ มีความรู้ และเข้าใจ ในการบริโภค อาหาร	ประชาชนมีความรู้ในการ บริโภค มีคุณภาพชีวิตที่ดี	สำนักปลัด
๑๓	โครงการส่งเสริมคุณภาพชีวิต ผู้สูงอายุด้วยแพทย์แผนไทย	เพื่อให้ผู้สูงอายุมีความรู้ ในการดูแลสุขภาพตนเอง ด้วยศาสตร์แพทย์แผนไทย	อบรมเชิงปฏิบัติการ ให้ความรู้ แก่ผู้สูงอายุ	-	-	-	-	๒๐,๐๐๐	ผู้สูงอายุร้อยละ ๗๐ มีสุขภาพดีขึ้น	ผู้สูงอายุมีความรู้ในการ ดูแลสุขภาพ ด้วยแพทย์ ทางเลือก	สำนักปลัด
๑๔	โครงการจัดกิจกรรมส่งเสริม อาชีพในผู้ด้อยโอกาส (การ ประดิษฐ์อุปกรณ์รักษานิ้วล็อค)	เพื่อให้ผู้ด้อยโอกาสได้มี ทางเลือกในการดูแลและ รักษาสุขภาพ	อบรมเชิงปฏิบัติการในการ ประดิษฐ์อุปกรณ์รักษานิ้วล็อค	-	-	-	-	๒๐,๐๐๐	ผู้ด้อยโอกาสร้อยละ ๗๐ มีสุขภาพ ดีขึ้น	ผู้ด้อยโอกาสมีความรู้ใน การดูแลสุขภาพ มากขึ้น	สำนักปลัด

รายละเอียดโครงการพัฒนา  
แผนพัฒนาท้องถิ่น (พ.ศ. ๒๕๖๑ - ๒๕๖๕ )  
องค์การบริหารส่วนตำบลห้วยเหนียว

ก.ยุทธศาสตร์จังหวัดที่ ๓ ส่งเสริมความเป็นเมืองน่าอยู่

ข.ยุทธศาสตร์การพัฒนาขององค์กรปกครองส่วนท้องถิ่นในเขตจังหวัดที่ ๓ การพัฒนาด้านสังคม

ยุทธศาสตร์ ที่ ๓ การพัฒนาด้านสาธารณสุขและคุณภาพชีวิต

แผนงานสาธารณสุข

ที่	โครงการ	วัตถุประสงค์	เป้าหมาย (ผลผลิตของโครงการ)	งบประมาณ					ตัวชี้วัด (KPI)	ผลที่คาดว่าจะได้รับ	หน่วยงานที่ รับผิดชอบ
				๒๕๖๑ (บาท)	๒๕๖๒ (บาท)	๒๕๖๓ (บาท)	๒๕๖๔ (บาท)	๒๕๖๕ (บาท)			
๑๕	โครงการสตรีไทยห่วงใย สุขภาพ	เพื่อให้สตรีทั่วไปมีความรู้ ในการดูแลสุขภาพ	อบรมเชิงปฏิบัติการ สาธิตการ การดูแลสุขภาพของสตรีวัยต่างๆ	-	-	-	-	๒๐,๐๐๐	ผู้เข้ารับการ อบรมร้อยละ ๘๐ มีความรู้ และเข้าใจ ในการดูแล สุขภาพ	สตรีไทยมีความรู้ในการ ดูแลสุขภาพเพิ่มมากขึ้น และนำไปใช้ในครอบครัว ได้	สำนักปลัด

รายละเอียดโครงการพัฒนา  
แผนพัฒนาท้องถิ่น (พ.ศ. ๒๕๖๑ - ๒๕๖๕ )  
องค์การบริหารส่วนตำบลห้วยเหนียว

ก.ยุทธศาสตร์จังหวัดที่ ๓ ส่งเสริมความเป็นเมืองน่าอยู่

ข.ยุทธศาสตร์การพัฒนาขององค์กรปกครองส่วนท้องถิ่นในเขตจังหวัดที่ ๓ การพัฒนาด้านสังคม

ยุทธศาสตร์ ที่ ๓ การพัฒนาด้านสาธารณสุขและคุณภาพชีวิต

แผนงานสังคมสงเคราะห์

ที่	โครงการ	วัตถุประสงค์	เป้าหมาย (ผลผลิตของโครงการ)	งบประมาณ					ตัวชี้วัด (KPI)	ผลที่คาดว่าจะได้รับ	หน่วยงานที่ รับผิดชอบ
				๒๕๖๑ (บาท)	๒๕๖๒ (บาท)	๒๕๖๓ (บาท)	๒๕๖๔ (บาท)	๒๕๖๕ (บาท)			
๑	โครงการสวัสดิการเบี้ยยังชีพ ผู้สูงอายุ	เพื่อให้ได้รับการดูแล ช่วยเหลือ และบรรเทาความ เดือดร้อนกับผู้สูงอายุ	จ่ายเบี้ยสงเคราะห์ให้กับผู้สูงอายุ	๒,๖๐๐,๐๐๐	๒,๖๐๐,๐๐๐	๒,๖๐๐,๐๐๐	๒,๖๐๐,๐๐๐	๒,๖๐๐,๐๐๐	ผู้สูงอายุ ได้รับการ ดูแลเพิ่ม ขึ้น	ผู้สูงอายุได้รับการดูแล มากขึ้น	สำนักปลัด
๒	โครงการสวัสดิการเบี้ยยังชีพ คนพิการ	เพื่อให้ได้รับการดูแล ช่วยเหลือ และบรรเทาความ เดือดร้อนกับคนพิการ	จ่ายเบี้ยสงเคราะห์ให้กับคนพิการ	๖๐๐,๐๐๐	๖๐๐,๐๐๐	๖๐๐,๐๐๐	๖๐๐,๐๐๐	๖๐๐,๐๐๐	ผู้พิการ ได้รับการ ดูแลเพิ่ม ขึ้น	ผู้ด้อยโอกาสได้รับการ ดูแลมากขึ้น	สำนักปลัด
๓	โครงการสวัสดิการเบี้ยยังชีพ ผู้ป่วยโรคเอดส์	เพื่อให้ได้รับการดูแล ช่วยเหลือ และบรรเทาความ เดือดร้อนกับผู้ป่วยโรคเอดส์	จ่ายเบี้ยสงเคราะห์ให้กับ ผู้ป่วยโรคเอดส์	๔๐,๐๐๐	๔๐,๐๐๐	๔๐,๐๐๐	๔๐,๐๐๐	๔๐,๐๐๐	ผู้ป่วยได้ รับการดูแล มากขึ้น	ผู้ด้อยโอกาสได้รับการดูแล มากขึ้น	สำนักปลัด



รายละเอียดโครงการพัฒนา  
แผนพัฒนาท้องถิ่น (พ.ศ. ๒๕๖๑ - ๒๕๖๕)  
องค์การบริหารส่วนตำบลห้วยเหนียว

ก.ยุทธศาสตร์จังหวัดที่ ๓ ส่งเสริมความเป็นเมืองน่าอยู่

ข.ยุทธศาสตร์การพัฒนาขององค์กรปกครองส่วนท้องถิ่นในเขตจังหวัดที่ ๓ การพัฒนาด้านสังคม

ยุทธศาสตร์ ที่ ๓ การพัฒนาด้านสาธารณสุขและคุณภาพชีวิต

แผนงานสังคมสงเคราะห์

ที่	โครงการ	วัตถุประสงค์	เป้าหมาย (ผลผลิตของโครงการ)	งบประมาณ					ตัวชี้วัด (KPI)	ผลที่คาดว่าจะได้รับ	หน่วยงานที่ รับผิดชอบ
				๒๕๖๑ (บาท)	๒๕๖๒ (บาท)	๒๕๖๓ (บาท)	๒๕๖๔ (บาท)	๒๕๖๕ (บาท)			
๔	โครงการเยี่ยมบ้านผู้สูงอายุ ผู้พิการ และผู้ด้อยโอกาสในพื้นที่	เพื่อให้ได้รับการดูแลช่วยเหลือ และบรรเทาความเดือดร้อนกับผู้สูงอายุ ผู้พิการและผู้ด้อยโอกาส	ออกเยี่ยม ให้กำลังใจกับผู้สูงอายุ ผู้พิการและผู้ด้อยโอกาส	-	-	๒๐,๐๐๐	๒๐,๐๐๐	๒๐,๐๐๐	ผู้สูงอายุ ได้รับการดูแลเพิ่มเติมขึ้น	ผู้สูงอายุได้รับการดูแล แนะนำการดำรงชีวิตมากขึ้น	สำนักปลัด
๕	โครงการแบ่งปันน้ำใจมอบรอยยิ้มให้ผู้ด้อยโอกาส	เพื่อให้ผู้ด้อยโอกาสได้รับการดูแล ช่วยเหลือ ในการดำรงชีวิต	ออกเยี่ยม ให้กำลังใจ คำแนะนำ ในการดำรงชีวิต	-	-	-	-	๓๐,๐๐๐	ผู้ด้อยโอกาส ได้รับการดูแล เพิ่มขึ้น	ผู้ด้อยโอกาสมีสุขภาพกายและจิต ดีขึ้น	สำนักปลัด
๖	โครงการสนับสนุนเพื่อจัดบริการดูแลระยะยาวสำหรับผู้สูงอายุที่มีภาวะพึ่งพิง	เพื่อให้ผู้ที่อยู่ในภาวะพึ่งพิง ได้รับการดูแลอย่างทั่วถึง	สนับสนุนการดำเนินงานของโครงการดังกล่าว	-	-	-	-	-	ผู้มีภาวะพึ่งพิง ได้รับการดูแล ๑๐๐%	ผู้มีภาวะพึ่งพิงได้รับการดูแล มีสุขภาพกายและจิตที่ดี	สำนักปลัด
๗	โครงการบริหารอำนวยการศูนย์ประสานงานการปฏิบัติงานร่วมฯอำนวยความสะดวกประชาชน	เพื่อช่วยเหลือประชาชนที่ประสบภัยพิบัติ	สนับสนุนงบประมาณในการดำเนินงานให้กับหน่วยงานที่เกี่ยวข้อง	๒๕,๐๐๐	๒๕,๐๐๐	๒๕,๐๐๐	๒๕,๐๐๐	๒๕,๐๐๐	ร้อยละของประชาชน ที่ได้รับการช่วยเหลือ	ประชาชนที่ประสบภัยพิบัติ ได้รับการช่วยเหลือได้ทัน ท่วงที	สำนักปลัด

รายละเอียดโครงการพัฒนา  
แผนพัฒนาท้องถิ่น (พ.ศ. ๒๕๖๑ - ๒๕๖๕)  
องค์การบริหารส่วนตำบลห้วยเหนียว

ก.ยุทธศาสตร์จังหวัดที่ ๓ ส่งเสริมความเป็นเมืองน่าอยู่

ข.ยุทธศาสตร์การพัฒนาขององค์กรปกครองส่วนท้องถิ่นในเขตจังหวัดที่ ๕ การพัฒนาด้านศาสนา ศิลปะ และวัฒนธรรม

ยุทธศาสตร์ ที่ ๔ การพัฒนาด้านการศึกษา สังคม ศิลปวัฒนธรรมและประเพณี

แผนงานการศาสนา วัฒนธรรมและนันทนาการ

ที่	โครงการ	วัตถุประสงค์	เป้าหมาย (ผลผลิตของโครงการ)	งบประมาณ					ตัวชี้วัด (KPI)	ผลที่คาดว่าจะได้รับ	หน่วยงานที่ รับผิดชอบ
				๒๕๖๑ (บาท)	๒๕๖๒ (บาท)	๒๕๖๓ (บาท)	๒๕๖๔ (บาท)	๒๕๖๕ (บาท)			
๑	โครงการจัดงานประเพณีสงกรานต์	เพื่อส่งเสริมขนบธรรมเนียมประเพณี วัฒนธรรมของไทย	จัดงาน ประเพณีสงกรานต์	๓๐,๐๐๐	๓๐,๐๐๐	๓๐,๐๐๐	๓๐,๐๐๐	๓๐,๐๐๐	ร้อยละของประชาชนที่เข้าร่วมกิจกรรม	ประชาชนมีส่วนร่วมในการจัดกิจกรรมเสริมสร้างความสามัคคีของหมู่คณะ และการอนุรักษ์ประเพณีอันดีงามของไทย	สำนักปลัด
๒	โครงการจัดงานแห่เทียนเข้าพรรษา	เพื่อส่งเสริมขนบธรรมเนียมประเพณี วัฒนธรรมของไทย	จัดงานแห่เทียน วันเข้าพรรษา	๓๐,๐๐๐	๓๐,๐๐๐	๓๐,๐๐๐	๓๐,๐๐๐	๓๐,๐๐๐	ร้อยละของประชาชนที่เข้าร่วมกิจกรรม	ประชาชนมีส่วนร่วมในการจัดกิจกรรมเสริมสร้างความสามัคคีของหมู่คณะ และการอนุรักษ์ประเพณีอันดีงามของไทย	สำนักปลัด
๓	โครงการจัดงานประเพณีลอยกระทง	เพื่อส่งเสริมขนบธรรมเนียมประเพณี วัฒนธรรมของไทย	จัดงาน ประเพณีลอยกระทง	๗๐,๐๐๐	๗๐,๐๐๐	๗๐,๐๐๐	๗๐,๐๐๐	๗๐,๐๐๐	ร้อยละของประชาชนที่เข้าร่วมกิจกรรม	ประชาชนมีส่วนร่วมในการจัดกิจกรรมเสริมสร้างความสามัคคีของหมู่คณะ และการอนุรักษ์ประเพณีอันดีงามของไทย	สำนักปลัด

รายละเอียดโครงการพัฒนา  
แผนพัฒนาท้องถิ่น (พ.ศ. ๒๕๖๑ - ๒๕๖๕ )  
องค์การบริหารส่วนตำบลห้วยเหนียว

ก.ยุทธศาสตร์จังหวัดที่ ๓ ส่งเสริมความเป็นเมืองน่าอยู่

ข.ยุทธศาสตร์การพัฒนาขององค์กรปกครองส่วนท้องถิ่นในเขตจังหวัดที่ ๕ การพัฒนาด้านศาสนา ศิลปะ และวัฒนธรรม

ยุทธศาสตร์ ที่ ๔ การพัฒนาด้านการศึกษา สังคม ศิลปวัฒนธรรมและประเพณี

แผนงานการศาสนา วัฒนธรรมและนันทนาการ

ที่	โครงการ	วัตถุประสงค์	เป้าหมาย (ผลผลิตของโครงการ)	งบประมาณ					ตัวชี้วัด (KPI)	ผลที่คาดว่าจะได้รับ	หน่วยงานที่ รับผิดชอบ
				๒๕๖๑ (บาท)	๒๕๖๒ (บาท)	๒๕๖๓ (บาท)	๒๕๖๔ (บาท)	๒๕๖๕ (บาท)			
๔	โครงการจัดซื้ออุปกรณ์กีฬาและอุปกรณ์ในการออกกำลังกาย	เพื่อให้ประชาชนมีสุขภาพแข็งแรง ห่างไกลอบายมุข	จัดซื้ออุปกรณ์กีฬา และอุปกรณ์ในการออกกำลังกาย	๗๐,๐๐๐	๗๐,๐๐๐	๗๐,๐๐๐	๗๐,๐๐๐	๗๐,๐๐๐	ชนิดอุปกรณ์ที่จัดซื้อ	ประชาชนสนใจกีฬา ห่างไกลอบายมุขต่าง ๆ	สำนักปลัด
๕	โครงการก่อสร้างสวนสาธารณะ /สวนสุขภาพเฉลิมพระเกียรติ ร.๑๐	เพื่อเป็นการเฉลิมพระเกียรติ	ก่อสร้างสวนเฉลิมพระเกียรติ/สวนสุขภาพในพื้นที่	๓,๐๐๐,๐๐๐	๓,๐๐๐,๐๐๐	-	-	-	๑.ร้อยละของที่ออกกำลังกายในเขต อบต. ๒.ร้อยละของประชาชนที่มีสุขภาพดี	เป็นการแสดงออกถึงความจงรักภักดี ส่งเสริมการมีส่วนร่วมของประชาชน เด็ก เยาวชนและประชาชน มีสุขภาพดี ห่างไกลสิ่งเสพติดและอบายมุขต่างๆ	กองช่าง
๖	โครงการจัดกิจกรรมแข่งขันกีฬาและนันทนาการเพื่อส่งเสริมให้ประชาชนมีสุขภาพดี	เพื่อส่งเสริมให้ประชาชนมีสุขภาพดี มีการออกกำลังกาย เล่นกีฬา ใช้เวลาว่างให้เกิดประโยชน์	สนับสนุนงบประมาณให้หน่วยงานอื่นในการจัดกิจกรรมฯ	-	-	๕,๐๐๐	๕,๐๐๐	๕,๐๐๐	ประชาชนมีสุขภาพดี สุขภาพกายใจ และคุณภาพชีวิตที่ดีขึ้น	มีการออกกำลังกายและเล่นกีฬา ทำให้มีสุขภาพที่ดี ทั้งสุขภาพกายและสุขภาพจิต	สำนักปลัด

รายละเอียดโครงการพัฒนา  
แผนพัฒนาท้องถิ่น (พ.ศ. ๒๕๖๑ - ๒๕๖๕ )  
องค์การบริหารส่วนตำบลห้วยเหนียว

ก.ยุทธศาสตร์จังหวัดที่ ๓ ส่งเสริมความเป็นเมืองน่าอยู่

ข.ยุทธศาสตร์การพัฒนาขององค์กรปกครองส่วนท้องถิ่นในเขตจังหวัดที่ ๕ การพัฒนาด้านศาสนา ศิลปะ และวัฒนธรรม

ยุทธศาสตร์ ที่ ๔ การพัฒนาด้านการศึกษา สังคม ศิลปวัฒนธรรมและประเพณี

แผนงานการศึกษา

ที่	โครงการ	วัตถุประสงค์	เป้าหมาย (ผลผลิตของโครงการ)	งบประมาณ					ตัวชี้วัด (KPI)	ผลที่คาดว่าจะได้รับ	หน่วยงานที่ รับผิดชอบ
				๒๕๖๑ (บาท)	๒๕๖๒ (บาท)	๒๕๖๓ (บาท)	๒๕๖๔ (บาท)	๒๕๖๕ (บาท)			
๑	โครงการจัดกิจกรรมวันเด็ก แห่งชาติ	ส่งเสริมการเรียนรู้ของเด็ก และเยาวชนในพื้นที่	ส่งเสริมการจัดกิจกรรมวันเด็ก	๓๐,๐๐๐	๓๐,๐๐๐	๓๐,๐๐๐	๓๐,๐๐๐	๓๐,๐๐๐	ร้อยละของ เด็กและประชาชน ที่เข้าร่วม	เด็กได้รับการสนับสนุน และการดูแลมากขึ้น	สำนักปลัด
๒	โครงการเด็กและเยาวชนไทย วัยใส ใฝ่ใจการอ่าน	เพื่อส่งเสริมและปลูกฝัง นิสัยรักการอ่านให้กับ เด็กและเยาวชน	จัดอบรมและขอรับบริจาคหนังสือ เพื่อนำเข้าห้องสมุดโรงเรียน	-	-	๒๐,๐๐๐	-	-	เยาวชนร้อยละ ๗๐ มี นิสัยรักการ อ่าน	เด็กและเยาวชนมีความ รอบรู้เพิ่มขึ้น	สำนักปลัด

รายละเอียดโครงการพัฒนา  
แผนพัฒนาท้องถิ่น (พ.ศ. ๒๕๖๑ - ๒๕๖๕ )  
องค์การบริหารส่วนตำบลห้วยเหนียว

ก.ยุทธศาสตร์จังหวัดที่ ๓ ส่งเสริมความเป็นเมืองน่าอยู่

ข.ยุทธศาสตร์การพัฒนาขององค์กรปกครองส่วนท้องถิ่นในเขตจังหวัดที่ ๕ การพัฒนาด้านศาสนา ศิลปะ และวัฒนธรรม

ยุทธศาสตร์ ที่ ๔ การพัฒนาด้านการศึกษา สังคม ศิลปวัฒนธรรมและประเพณี

แผนงานสร้างความเข้มแข็งของชุมชน

ที่	โครงการ	วัตถุประสงค์	เป้าหมาย (ผลผลิตของโครงการ)	งบประมาณ					ตัวชี้วัด (KPI)	ผลที่คาดว่าจะได้รับ	หน่วยงานที่ รับผิดชอบ
				๒๕๖๑ (บาท)	๒๕๖๒ (บาท)	๒๕๖๓ (บาท)	๒๕๖๔ (บาท)	๒๕๖๕ (บาท)			
๑	โครงการครอบครัวยุคใหม่ไร้ ความรุนแรง	เพื่อส่งเสริมสถาบันครอบครัวให้มีความเข้มแข็ง ปราศจากความรุนแรง	จัดกิจกรรมสร้างความเข้มแข็ง ความรักสามัคคีให้กับครอบครัว ต่าง	-	๓๐,๐๐๐	-	-	-	ร้อยละ๖๐ของ ครอบครัวที่ เข้าร่วม มีความเข้มแข็ง เพิ่มขึ้น	ครอบครัวมีความเข้มแข็ง เป็นแบบอย่างที่ดี ปัญหา การใช้ความรุนแรงลดลง	สำนักปลัด
๒	โครงการครอบครัวไทยห่างไกล ยาเสพติด	เพื่อให้สมาชิกในครอบครัว มีความเข้าใจเรื่องยา เสพติด รู้ถึงโทษภัยและ รู้เท่าทันเรื่องยาเสพติด	จัดกิจกรรมให้ความรู้แก่สมาชิก ในครอบครัว เรื่องยาเสพติด	-	-	๓๐,๐๐๐	-	-	ครอบครัวที่เข้า รับการอบรม มีความเข้าใจ เรื่องยาเสพติด	ครอบครัวมีภูมิคุ้มกันที่ดี ครอบครัวเข้มแข็ง เป็นตัวอย่างที่ดีแก่สังคม	สำนักปลัด
๓	โครงการจัดกิจกรรมวันคล้าย วันพระบรมราชสมภพของพระ บาทสมเด็จพระบรมชนกาธิเบศร มหาภูมิพลอดุลยเดชมหาราช บรมนาถบพิตร วันชาติ และ วันพ่อแห่งชาติ	เพื่อแสดงถึงความจงรักภักดี แต่สถาบันพระมหากษัตริย์	จัดกิจกรรมเฉลิมพระเกียรติ	๓๐,๐๐๐	๓๐,๐๐๐	๓๐,๐๐๐	๓๐,๐๐๐	๓๐,๐๐๐	ร้อยละของ ประชาชน ที่เข้าร่วม	ประชาชนได้แสดงออกถึง ความจงรักภักดี ร่วมสำนึก พระมหากรุณาธิคุณ	สำนักปลัด

รายละเอียดโครงการพัฒนา  
แผนพัฒนาท้องถิ่น (พ.ศ. ๒๕๖๑ - ๒๕๖๕ )  
องค์การบริหารส่วนตำบลห้วยเหนียว

ก.ยุทธศาสตร์จังหวัดที่ ๓ ส่งเสริมความเป็นเมืองน่าอยู่

ข.ยุทธศาสตร์การพัฒนาขององค์กรปกครองส่วนท้องถิ่นในเขตจังหวัดที่ ๕ การพัฒนาด้านศาสนา ศิลปะ และวัฒนธรรม

ยุทธศาสตร์ ที่ ๔ การพัฒนาด้านการศึกษา สังคม ศิลปวัฒนธรรมและประเพณี

แผนงานสร้างความเข้มแข็งของชุมชน

ที่	โครงการ	วัตถุประสงค์	เป้าหมาย (ผลผลิตของโครงการ)	งบประมาณ					ตัวชี้วัด (KPI)	ผลที่คาดว่าจะได้รับ	หน่วยงานที่ รับผิดชอบ
				๒๕๖๑ (บาท)	๒๕๖๒ (บาท)	๒๕๖๓ (บาท)	๒๕๖๔ (บาท)	๒๕๖๕ (บาท)			
๔	โครงการวันแม่แห่งชาติ	เพื่อแสดงถึงความจงรักภักดี แต่สถาบันพระมหากษัตริย์	จัดกิจกรรมวันแม่แห่งชาติ	๓๐,๐๐๐	๓๐,๐๐๐	-	-	-	ร้อยละของ ประชาชน ที่เข้าร่วม	ประชาชนได้แสดงออกถึง ความจงรักภักดี ร่วมสำนึก พระมหากษัตริย์คุณ	สำนักปลัด
๕	โครงการจัดกิจกรรมวันเฉลิม พระชนมพรรษาสมเด็จพระ บรมราชชนนี พันปีหลวงและ วันแม่แห่งชาติ	เพื่อแสดงถึงความจงรักภักดี แต่สถาบันพระมหากษัตริย์	จัดกิจกรรมเฉลิมพระเกียรติ	-	๓๐,๐๐๐	๓๐,๐๐๐	๓๐,๐๐๐	๓๐,๐๐๐	ร้อยละของ ประชาชน ที่เข้าร่วม	ประชาชนได้แสดงออกถึง ความจงรักภักดี ร่วมสำนึก พระมหากษัตริย์คุณ	สำนักปลัด
๖	โครงการจัดกิจกรรมวันเฉลิม พระชนมพรรษา พระบาท สมเด็จพระปรเมนทรรามาธิบดี ศรีสินทรมหาวชิราลงกรณ พระวชิรเกล้าเจ้าอยู่หัว	เพื่อแสดงถึงความจงรักภักดี แต่สถาบันพระมหากษัตริย์	จัดกิจกรรมเฉลิมพระเกียรติ	๓๐,๐๐๐	๓๐,๐๐๐	๓๐,๐๐๐	๓๐,๐๐๐	๓๐,๐๐๐	ร้อยละของ ประชาชน ที่เข้าร่วม	ประชาชนได้แสดงออกถึง ความจงรักภักดี ร่วมสำนึก พระมหากษัตริย์คุณ	สำนักปลัด
๗	โครงการจัดกิจกรรมวันเฉลิม พระชนมพรรษา สมเด็จพระ นางเจ้าฯ พระบรมราชินี	เพื่อแสดงถึงความจงรักภักดี แต่สถาบันพระมหากษัตริย์	จัดกิจกรรมเฉลิมพระเกียรติ	๓๐,๐๐๐	๓๐,๐๐๐	๓๐,๐๐๐	๓๐,๐๐๐	๓๐,๐๐๐	ร้อยละของ ประชาชน ที่เข้าร่วม	ประชาชนได้แสดงออกถึง ความจงรักภักดี ร่วมสำนึก พระมหากษัตริย์คุณ	สำนักปลัด

รายละเอียดโครงการพัฒนา  
แผนพัฒนาท้องถิ่น (พ.ศ. ๒๕๖๑ - ๒๕๖๕ )  
องค์การบริหารส่วนตำบลห้วยเหนียว

ก.ยุทธศาสตร์จังหวัดที่ ๓ ส่งเสริมความเป็นเมืองน่าอยู่

ข.ยุทธศาสตร์การพัฒนาขององค์กรปกครองส่วนท้องถิ่นในเขตจังหวัดที่ ๕ การพัฒนาด้านศาสนา ศิลปะ และวัฒนธรรม

ยุทธศาสตร์ ที่ ๔ การพัฒนาด้านการศึกษา สังคม ศิลปวัฒนธรรมและประเพณี

แผนงานสร้างความเข้มแข็งของชุมชน

ที่	โครงการ	วัตถุประสงค์	เป้าหมาย (ผลผลิตของโครงการ)	งบประมาณ					ตัวชี้วัด (KPI)	ผลที่คาดว่าจะได้รับ	หน่วยงานที่ รับผิดชอบ
				๒๕๖๑ (บาท)	๒๕๖๒ (บาท)	๒๕๖๓ (บาท)	๒๕๖๔ (บาท)	๒๕๖๕ (บาท)			
๘	โครงการจัดกิจกรรมวันคล้ายวันสวรรคตของพระบาทสมเด็จพระบรมชนกาธิเบศร มหาภูมิพลอดุลยเดชมหาราช บรมนาถบพิตร	เพื่อแสดงถึงความจงรักภักดี แต่สถาบันพระมหากษัตริย์	จัดกิจกรรมเฉลิมพระเกียรติ	๓๐,๐๐๐	๓๐,๐๐๐	๓๐,๐๐๐	๓๐,๐๐๐	๓๐,๐๐๐	ร้อยละของประชาชนที่เข้าร่วม	ประชาชนได้แสดงออกถึงความจงรักภักดี ร่วมสำนึกพระมหากรุณาธิคุณ	สำนักปลัด
๙	โครงการส่งเสริมการรวมกลุ่มผู้สูงอายุ	เพื่อให้กลุ่มผู้สูงอายุมีการทำกิจกรรมเป็นกลุ่ม เกิดความเข้มแข็ง	จัดกิจกรรมเพื่อให้เกิดการเรียนรู้ การรวมกลุ่ม การทำกิจกรรมร่วมกัน	-	-	-	-	๓๐,๐๐๐	ผู้สูงอายุมีการรวมกลุ่มกิจกรรมเพิ่มมากขึ้น	ผู้สูงอายุได้มีโอกาสแลกเปลี่ยนเรียนรู้การทำงานร่วมกัน	สำนักปลัด

รายละเอียดโครงการพัฒนา  
แผนพัฒนาท้องถิ่น (พ.ศ. ๒๕๖๑ - ๒๕๖๕ )  
องค์การบริหารส่วนตำบลห้วยเหนียว

ก.ยุทธศาสตร์จังหวัดที่ ๓ ส่งเสริมความเป็นเมืองน่าอยู่

ข.ยุทธศาสตร์การพัฒนาขององค์กรปกครองส่วนท้องถิ่นในเขตจังหวัดที่ ๔ การพัฒนาด้านทรัพยากรธรรมชาติและสิ่งแวดล้อม

ยุทธศาสตร์ ที่ ๕ การพัฒนาด้านสิ่งแวดล้อม

แผนงานการเกษตร

ที่	โครงการ	วัตถุประสงค์	เป้าหมาย (ผลผลิตของโครงการ)	งบประมาณ					ตัวชี้วัด (KPI)	ผลที่คาดว่าจะได้รับ	หน่วยงานที่ รับผิดชอบ
				๒๕๖๑ (บาท)	๒๕๖๒ (บาท)	๒๕๖๓ (บาท)	๒๕๖๔ (บาท)	๒๕๖๕ (บาท)			
๑	โครงการขุดลอก คูคลองระบายน้ำ คลองส่งน้ำ ภายในเขต อบต.	เพื่อให้การระบายน้ำ ส่งน้ำ มีความสะดวก	ขุดลอกคู คลองระบายน้ำ ส่ง น้ำทั้งน้ำภายในหมู่บ้าน หมู่ที่ ๑-๗	๒๐๐,๐๐๐	๒๐๐,๐๐๐	๒๐๐,๐๐๐	๒๐๐,๐๐๐	๒๐๐,๐๐๐	ระยะทาง ที่ดำเนินการ	การระบายน้ำ ส่งน้ำ มีความคล่องตัว	กองช่าง
๒	โครงการเพิ่มพื้นที่สีเขียว ในชุมชน	รณรงค์ให้ประชาชนสนใจ การปลูกต้นไม้	สนับสนุนให้ประชาชน ปลูกต้นไม้ และร่วมกันดูแลต้นไม้	๓๐,๐๐๐	-	-	-	๓๐,๐๐๐	ปลูกต้นไม้ ปีละ ๑๐๐ ต้น	อากาศดี ร่มรื่นน่า อยู่อาศัย	สำนักปลัด
๓	โครงการปรับปรุงภูมิทัศน์ ภายในเขต อบต.	เพื่อปรับปรุงสภาพภูมิทัศน์ บริเวณริมถนนให้สวยงาม	ปรับปรุงสภาพภูมิทัศน์ โดยการ ตัดหญ้าปลูกต้นไม้บริเวณริมถนน ให้สวยงาม	๔๐,๐๐๐	๔๐,๐๐๐	๔๐,๐๐๐	๔๐,๐๐๐	๔๐,๐๐๐	จัดกิจกรรม ๓ครั้ง/ปี	ทัศนวิสัยในการมองเห็น สร้างความสวยงามบริเวณ ริมถนน	กองช่าง
๔	โครงการส่งเสริมการอนุรักษ์ ป่าไม้ให้กับเด็กและเยาวชน	เพื่อปลูกจิตสำนึกในการ รักษาทรัพยากรป่าไม้ให้กับ เด็กและเยาวชน	อบรมความรู้ กิจกรรมปลูกป่า	-	๗๐,๐๐๐	-	-	-	ปลูกต้นไม้ ๒๐๐ ต้น	เด็กและเยาวชนรู้ถึงคุณค่า ของป่าไม้	สำนักปลัด
๕	โครงการเมืองสีเขียว ด้วย มือเรา	เพื่อปลูกจิตสำนึกในการ รักษาทรัพยากรป่าไม้ให้กับ ประชาชน	อบรมความรู้ กิจกรรมปลูกป่า การรักษาสิ่งแวดล้อม	-	-	-	-	๒๐,๐๐๐	ปลูกต้นไม้ ๑๐๐ต้น	ประชาชนเล็งเห็นคุณค่า ต้นไม้	สำนักปลัด



รายละเอียดโครงการพัฒนา  
แผนพัฒนาท้องถิ่น (พ.ศ. ๒๕๖๑ - ๒๕๖๕ )  
องค์การบริหารส่วนตำบลห้วยเหนียว

ก.ยุทธศาสตร์จังหวัดที่ ๓ ส่งเสริมความเป็นเมืองน่าอยู่

ข.ยุทธศาสตร์การพัฒนาขององค์กรปกครองส่วนท้องถิ่นในเขตจังหวัดที่ ๔ การพัฒนาด้านทรัพยากรธรรมชาติและสิ่งแวดล้อม

ยุทธศาสตร์ ที่ ๕ การพัฒนาด้านสิ่งแวดล้อม

แผนงานเคหะและชุมชน

ที่	โครงการ	วัตถุประสงค์	เป้าหมาย (ผลผลิตของโครงการ)	งบประมาณ					ตัวชี้วัด (KPI)	ผลที่คาดว่าจะได้รับ	หน่วยงานที่ รับผิดชอบ
				๒๕๖๑ (บาท)	๒๕๖๒ (บาท)	๒๕๖๓ (บาท)	๒๕๖๔ (บาท)	๒๕๖๕ (บาท)			
๑	โครงการจัดซื้อถังรองรับขยะ มูลฝอย	เพื่อให้การทิ้งขยะถูกสุข ลักษณะ	จัดซื้อถังรองรับขยะ	๓๐,๐๐๐	๒๐,๐๐๐	๒๐,๐๐๐	๒๐,๐๐๐	๒๐,๐๐๐	ถังขยะมี ครบ ๑๐๐%	การทิ้งขยะถูกวิธีและถูก สุขลักษณะ	สำนักปลัด
๒	โครงการรณรงค์การคัดแยก ขยะ	เพื่อให้ประชาชนรู้จักการ คัดแยกขยะชนิดต่างๆ	พื้นที่หมู่ที่ ๑-๗	-	๓๐,๐๐๐	๓๐,๐๐๐	๓๐,๐๐๐	๓๐,๐๐๐	ร้อยละของ ปริมาณขยะ ที่ลดลง	สามารถลดปริมาณขยะ ภายในตำบลลงได้	สำนักปลัด

รายละเอียดโครงการพัฒนา  
แผนพัฒนาท้องถิ่น (พ.ศ. ๒๕๖๑ - ๒๕๖๕ )  
องค์การบริหารส่วนตำบลห้วยเหนียว

ก.ยุทธศาสตร์จังหวัดที่ ๓ ส่งเสริมความเป็นเมืองน่าอยู่

ข.ยุทธศาสตร์การพัฒนาขององค์กรปกครองส่วนท้องถิ่นในเขตจังหวัดที่ ๖ การพัฒนาด้านการบริหารจัดการ

ยุทธศาสตร์ ที่ ๖ การพัฒนาด้านการเมืองการบริหาร

แผนงานบริหารงานทั่วไป

ที่	โครงการ	วัตถุประสงค์	เป้าหมาย (ผลผลิตของโครงการ)	งบประมาณ					ตัวชี้วัด (KPI)	ผลที่คาดว่าจะได้รับ	หน่วยงานที่ รับผิดชอบ
				๒๕๖๑ (บาท)	๒๕๖๒ (บาท)	๒๕๖๓ (บาท)	๒๕๖๔ (บาท)	๒๕๖๕ (บาท)			
๑	โครงการเผยแพร่ความรู้เกี่ยวกับ การมีส่วนร่วมของประชาชน เกี่ยวกับการเลือกตั้ง การปก เกี่ยวกับการประชาธิปไตยและ การเลือกตั้ง	เพื่อให้ประชาชนมีความรู้ เกี่ยวกับการเลือกตั้ง การปกครองระบอบประชาธิปไตย	จัดฝึกอบรม จัดทำเอกสารแผ่นพับ ประชาสัมพันธ์ การเลือกตั้ง การมีส่วนร่วมกระบวนการ ประชาสังคม	๓๐,๐๐๐	๓๐,๐๐๐	๓๐,๐๐๐	๓๐,๐๐๐	๓๐,๐๐๐	ร้อยละของ ประชาชน ที่สนใจการ จัดกิจกรรม	ประชาชนสนใจการเมือง การเลือกตั้ง เข้าร่วม กิจกรรมเข้าใจในบทบาท และหน้าที่ของตนเอง	สำนักปลัด
๒	โครงการจัดประชุมประชาคม เพื่อจัดทำแผนพัฒนาท้องถิ่น	เพื่อระดมความคิด ความต้องการ และปัญหาที่เกิดขึ้นเพื่อ จัดทำทบทวนเพิ่มเติมแผน	จัดประชุมประชาคม เรื่องต่าง ๆ ในเขต อบต.เพื่อนำข้อมูลมาจัดทำแผนพัฒนา	๓๐,๐๐๐	๓๐,๐๐๐	๓๐,๐๐๐	๓๐,๐๐๐	๓๐,๐๐๐	จัดกิจกรรม ๑ ครั้ง/ปี	ประชาชนเข้ามามีส่วนร่วม ในการแสดงความคิดเห็น มากขึ้น	สำนักปลัด
๓	โครงการก่อสร้างหอกระจาย ข่าวประจำหมู่บ้าน	เพื่อเป็นการเพิ่มช่องทาง ประชาสัมพันธ์ข้อมูลข่าวสารให้กับประชาชน	ก่อสร้างหอกระจายข่าวในหมู่บ้าน	๖๐,๐๐๐	-	-	-	-	หอกระจายข่าว ๑ แห่ง	ประชาชนได้รับรู้ข้อมูล ข่าวสารมากขึ้น	สำนักปลัด
๔	โครงการพัฒนาบุคลากรและ ฝึกอบรมสัมมนา ศึกษาดูงาน ของคณะผู้บริหารสมาชิกสภา พนักงานและผู้นำชุมชน	เพื่อพัฒนา ส่งเสริมและเพิ่ม ประสิทธิภาพในการปฏิบัติงาน	จัดทำโครงการอบรมสัมมนา ศึกษาดูงานของคณะผู้บริหาร สมาชิกสภา พนักงานส่วนตำบล พนักงานจ้างและผู้นำชุมชน	๓๐๐,๐๐๐	๓๐๐,๐๐๐	๓๐๐,๐๐๐	๓๐๐,๐๐๐	๓๐๐,๐๐๐	ร้อยละของ บุคลากรที่ พัฒนา	บุคลากรมีประสิทธิภาพใน การปฏิบัติงานมากขึ้น	สำนักปลัด

รายละเอียดโครงการพัฒนา  
แผนพัฒนาท้องถิ่น (พ.ศ. ๒๕๖๑ - ๒๕๖๕ )  
องค์การบริหารส่วนตำบลห้วยเหนียว

ก.ยุทธศาสตร์จังหวัดที่ ๓ ส่งเสริมความเป็นเมืองน่าอยู่

ข.ยุทธศาสตร์การพัฒนาขององค์กรปกครองส่วนท้องถิ่นในเขตจังหวัดที่ ๖ การพัฒนาด้านการบริหารจัดการ

ยุทธศาสตร์ ที่ ๖ การพัฒนาด้านการเมืองการบริหาร

แผนงานบริหารงานทั่วไป

ที่	โครงการ	วัตถุประสงค์	เป้าหมาย (ผลผลิตของโครงการ)	งบประมาณ					ตัวชี้วัด (KPI)	ผลที่คาดว่าจะได้รับ	หน่วยงานที่ รับผิดชอบ
				๒๕๖๑ (บาท)	๒๕๖๒ (บาท)	๒๕๖๓ (บาท)	๒๕๖๔ (บาท)	๒๕๖๕ (บาท)			
๕	โครงการก่อสร้างอาคารเก็บ พัสดุ	เพื่อให้ที่ทำการ อบต.มี สถานที่สำหรับเก็บเอกสาร วัสดุ ครุภัณฑ์ที่ปลอดภัย	ก่อสร้างอาคารเก็บพัสดุ ขนาดกว้าง ๓ เมตร ยาว ๑๐ เมตร จำนวน ๑ แห่ง	-	๑๘๐,๐๐๐	-	-	-	จำนวนอาคาร พัสดุที่ดำเนินการ ก่อสร้างจำนวน ๑ แห่ง	ที่ทำการ อบต.มีสถานที่ เก็บพัสดุ วัสดุ อุปกรณ์ ที่ปลอดภัย ลดความ แออัดในสำนักงาน	สำนักปลัด
๖	โครงการจัดซื้อป้อมยามรักษา ความปลอดภัยสำเร็จรูป	เพื่อให้มีที่พักสำหรับพนักงาน รักษาความปลอดภัย ของสำนักงาน	จัดซื้อป้อมยาม ขนาด ๑.๕x๑.๕ x๒.๕ เมตร จำนวน ๑ หลัง	๒๐,๐๐๐	-	-	-	-	จำนวนป้อมยาม ที่จัดซื้อ จำนวน ๑ หลัง	ที่ทำการ อบต.มีป้อมยาม สำหรับพนักงานรักษา ความปลอดภัยได้พักพิง ช่วยกันแดด กันฝน	สำนักปลัด

รายละเอียดโครงการพัฒนา  
แผนพัฒนาท้องถิ่น (พ.ศ. ๒๕๖๑ - ๒๕๖๕ )  
องค์การบริหารส่วนตำบลห้วยเหนียว

ก.ยุทธศาสตร์จังหวัดที่ ๓ ส่งเสริมความเป็นเมืองน่าอยู่

ข.ยุทธศาสตร์การพัฒนาขององค์กรปกครองส่วนท้องถิ่นในเขตจังหวัดที่ ๖ การพัฒนาด้านการบริหารจัดการ

ยุทธศาสตร์ ที่ ๖ การพัฒนาด้านการเมืองการบริหาร

แผนงานรักษาความสงบภายใน

ที่	โครงการ	วัตถุประสงค์	เป้าหมาย (ผลผลิตของโครงการ)	งบประมาณ					ตัวชี้วัด (KPI)	ผลที่คาดว่าจะได้รับ	หน่วยงานที่ รับผิดชอบ
				๒๕๖๑ (บาท)	๒๕๖๒ (บาท)	๒๕๖๓ (บาท)	๒๕๖๔ (บาท)	๒๕๖๕ (บาท)			
๑	โครงการฝึกอบรมเพื่อเพิ่มประสิทธิภาพการปฏิบัติงานของ อปพร.	เพื่อให้มีความรู้เบื้องต้นในการป้องกันและบรรเทาสาธารณภัย	จัดฝึกอบรมให้ความรู้ในการป้องกันและบรรเทาสาธารณภัย	-	๒๐,๐๐๐	๖๐,๐๐๐	๒๐,๐๐๐	-	บุคลากรมีทักษะเพิ่มขึ้น	ประชาชนมีความรู้ในการป้องกันภัยเบื้องต้น	สำนักปลัด
๒	โครงการป้องกันและลดอุบัติเหตุทางถนน	เพื่อรณรงค์และเฝ้าระวังการใช้รถใช้ถนนในช่วงเทศกาล	ออกหน่วยเพื่อให้บริการประชาชนในช่วงเทศกาลปีใหม่ สงกรานต์	๓๐,๐๐๐	๓๐,๐๐๐	๓๐,๐๐๐	๓๐,๐๐๐	๓๐,๐๐๐	อุบัติเหตุลดลงร้อยละ ๘๐	สามารถลดอุบัติเหตุทางถนนได้ นักท่องเที่ยวได้รับความสะดวกในการเดินทาง	สำนักปลัด กองคลัง กองช่าง
๓	โครงการติดตั้งกล้องวงจรปิดภายในหมู่บ้าน ในเขต อบต.	เพื่อเป็นการเฝ้าระวังและสอดส่องดูแลปัญหาอาชญากรรมต่างๆในพื้นที่	ติดตั้งกล้องวงจรปิดบริเวณจุดเสี่ยงต่างๆภายในหมู่บ้าน	๕๐,๐๐๐	๕๐,๐๐๐	๕๐,๐๐๐	๕๐,๐๐๐	๕๐,๐๐๐	ติดตั้งกล้องวงจรปิด ปีละ ๑ แห่ง	สามารถติดตามผู้ก่อเหตุก่อปัญหาอาชญากรรมต่างๆได้	สำนักปลัด

รายละเอียดโครงการพัฒนา  
แผนพัฒนาท้องถิ่น (พ.ศ. ๒๕๖๑ - ๒๕๖๕ )  
องค์การบริหารส่วนตำบลห้วยเหนียว

ก.ยุทธศาสตร์จังหวัดที่ ๓ ส่งเสริมความเป็นเมืองน่าอยู่

ข.ยุทธศาสตร์การพัฒนาขององค์กรปกครองส่วนท้องถิ่นในเขตจังหวัดที่ ๖ การพัฒนาด้านการบริหารจัดการ

ยุทธศาสตร์ ที่ ๖ การพัฒนาด้านการเมืองการบริหาร

แผนงานสร้างความเข้มแข็งของชุมชน

ที่	โครงการ	วัตถุประสงค์	เป้าหมาย (ผลผลิตของโครงการ)	งบประมาณ					ตัวชี้วัด (KPI)	ผลที่คาดว่าจะได้รับ	หน่วยงานที่ รับผิดชอบ
				๒๕๖๑ (บาท)	๒๕๖๒ (บาท)	๒๕๖๓ (บาท)	๒๕๖๔ (บาท)	๒๕๖๕ (บาท)			
๑	โครงการสนับสนุนการดำเนินกิจกรรมของกาชาดจังหวัด	เพื่อสนับสนุนการดำเนินงานของกาชาดจังหวัด	สนับสนุนงบประมาณในการดำเนินงานของกาชาดจังหวัด	๑๐,๐๐๐	๑๐,๐๐๐	๑๐,๐๐๐	๑๐,๐๐๐	๑๐,๐๐๐	ประชาชนได้รับการช่วยเหลือสนับสนุน	การช่วยเหลือผู้ยากไร้เป็นไปอย่างทั่วถึงมากขึ้น	สำนักปลัด
๒	โครงการจัดงานรัฐพิธี และงานพิธีวันสำคัญต่างๆ	เพื่อสนับสนุนการดำเนินงานของอำเภอหรือตามหนังสือสั่งการ	สนับสนุนงบประมาณในการดำเนินงานให้กับอำเภอหรือดำเนินการตามหนังสือสั่งการ	๑๐,๐๐๐	๑๐,๐๐๐	๑๐,๐๐๐	๑๐,๐๐๐	๑๐,๐๐๐	จำนวนโครงการที่สนับสนุน	ประชาชนได้เข้าร่วมกิจกรรมอย่างทั่วถึง	สำนักปลัด

รายละเอียดโครงการพัฒนา  
แผนพัฒนาท้องถิ่น (พ.ศ. ๒๕๖๑ - ๒๕๖๕ )  
สำหรับ โครงการที่เกี่วข้องกับสภาพขององค์กรปกครองส่วนท้องถิ่น  
องค์การบริหารส่วนตำบลห้วยเหนือ

ก.ยุทธศาสตร์จังหวัดที่ ๑ ส่งเสริมและพัฒนาการท่องเที่ยวที่เป็นมิตรกับสิ่งแวดล้อมและวิถีวัฒนธรรมชุมชนอย่างยั่งยืน และ ๒ ส่งเสริมและพัฒนาการค้าและการลงทุนสู่สากล

ข.ยุทธศาสตร์การพัฒนาขององค์กรปกครองส่วนท้องถิ่นในเขตจังหวัดที่ ๒ การพัฒนาด้านโครงสร้างพื้นฐาน

ยุทธศาสตร์ ที่ ๑ การพัฒนาด้านโครงสร้างพื้นฐาน

แผนงานอุตสาหกรรมและการโยธา

ที่	โครงการ	วัตถุประสงค์	เป้าหมาย (ผลผลิตของโครงการ)	งบประมาณ					ตัวชี้วัด (KPI)	ผลที่คาดว่าจะได้รับ	หน่วยงานที่รับผิดชอบ
				๒๕๖๑ (บาท)	๒๕๖๒ (บาท)	๒๕๖๓ (บาท)	๒๕๖๔ (บาท)	๒๕๖๕ (บาท)			
๑	โครงการก่อสร้างถนน ค.ส.ล./ ถนนลาดยาง หมู่ที่ ๓,๔,๕ เชื่อมตำบลเขาสามลือหาบ	เพื่อให้ประชาชนรับความสะดวกปลอดภัยในการเดินทาง	ก่อสร้างถนน ขนาดกว้าง ๖ เมตร ยาว ๑,๐๕๐ เมตร	๕,๓๐๐,๐๐๐	-	๑,๗๐๐,๐๐๐	๑,๗๐๐,๐๐๐	๑,๗๐๐,๐๐๐	ถนนกว้าง ๖ เมตร ยาว ๑,๐๕๐ เมตร ดำเนินการ ปีละ ๕๐๐ เมตร	ประชาชนสัญจรไปมาได้สะดวก รวดเร็วขึ้น	กองช่าง
๒	โครงการก่อสร้างถนน ค.ส.ล. หมู่ที่ ๗ (เส้นทาง อดต.เชื่อมตอพงตึก)	เพื่อให้ประชาชนรับความสะดวกปลอดภัยในการเดินทางสัญจรไปมา	ก่อสร้างถนน ขนาดกว้าง ๗ ม. ยาว ๕๘๘ ม. หนา ๐.๑๕ ม.	-	-	-	๓,๓๐๑,๐๐๐		ถนนกว้าง ๗ ม. ยาว ๕๘๘ ม. หนา ๐.๑๕ ม.	ประชาชนสัญจรไปมาได้สะดวก รวดเร็วขึ้น	กองช่าง

**บัญชีครุภัณฑ์**  
**แผนพัฒนาท้องถิ่น (พ.ศ. ๒๕๖๑ - ๒๕๖๕)**  
**องค์การบริหารส่วนตำบลห้วยเหนียว**

ที่	แผนงาน	หมวด	ประเภท	วัตถุประสงค์	เป้าหมาย (ผลผลิตของครุภัณฑ์)	งบประมาณ					หน่วยงานที่ รับผิดชอบ หลัก
						๒๕๖๑ (บาท)	๒๕๖๒ (บาท)	๒๕๖๓ (บาท)	๒๕๖๔ (บาท)	๒๕๖๕ (บาท)	
๑	บริหารงานทั่วไป	ค่าครุภัณฑ์	ครุภัณฑ์คอมพิวเตอร์	เพื่อให้การบริหารงานของ	๑.เครื่องพิมพ์ laser printer	-	๕,๐๐๐	-	-	-	สำนักปลัด
				อบต.เป็นไปอย่างมี	๒.เครื่องคอมพิวเตอร์สำหรับ	๑๖,๐๐๐	-	-	-	-	สำนักปลัด
				ประสิทธิภาพ การให้	สำนักงาน(จอขนาดไม่						
				บริการประชาชน	น้อยกว่า ๑๘.๕)						
				สะดวกรวดเร็วขึ้น							
๒	บริหารงานทั่วไป	ค่าครุภัณฑ์	ครุภัณฑ์ไฟฟ้าและ	เพื่อใช้สำหรับประชา	๑.หอกกระจายข่าว	-	๖๐,๐๐๐	-	-	-	สำนักปลัด
			วิทยุ	สัมพันธ์ข้อมูลข่าวสาร							
				ของหน่วยงาน หรือของ							
				ราชการ							
๓	การเกษตร	ค่าครุภัณฑ์	ครุภัณฑ์การเกษตร	เพื่อใช้สำหรับการป้องกัน	๑ เครื่องพ่นหมอกควัน	๕๙,๐๐๐	-	-	-	-	สำนักปลัด
				การกำจัดแมลง ซึ่งเป็น	(ปริมาณการฉีดพ่นน้ำยาไม่						
				พาหะนำโรค	น้อยกว่า ๔๐ลิตรต่อชั่วโมง						
					ถังบรรจุน้ำยาไม่น้อยกว่า ๖						
					ลิตร กำลังเครื่องยนต์ไม่น้อย						
					กว่า ๒๕ แรงม้า)						

**บัญชีครุภัณฑ์**  
**แผนพัฒนาท้องถิ่น (พ.ศ. ๒๕๖๑ - ๒๕๖๕)**  
**องค์การบริหารส่วนตำบลห้วยเหนียว**

ที่	แผนงาน	หมวด	ประเภท	วัตถุประสงค์	เป้าหมาย (ผลผลิตของครุภัณฑ์)	งบประมาณ					หน่วยงานที่ รับผิดชอบ หลัก
						๒๕๖๑ (บาท)	๒๕๖๒ (บาท)	๒๕๖๓ (บาท)	๒๕๖๔ (บาท)	๒๕๖๕ (บาท)	
๔	เคหะและชุมชน	ค่าครุภัณฑ์	ครุภัณฑ์คอมพิวเตอร์	เพื่อให้การบริหารงานของ	๑.เครื่องพิมพ์Inkjet Pinter	๗,๙๐๐	-	-	-	-	กองช่าง
				อบต.เป็นไปอย่างมี	๒.เครื่องคอมพิวเตอร์สำหรับ	๑๖,๐๐๐	-	-	-	-	กองช่าง
				ประสิทธิภาพ การให้	สำนักงาน(จอขนาดไม่						
				บริการประชาชน	น้อยกว่า ๑๙ นิ้ว)						
				สะดวกรวดเร็วขึ้น							
๕	บริหารงานคลัง	ค่าครุภัณฑ์	ครุภัณฑ์สำนักงาน	เพื่อให้การบริหารงานของ	๑.ตู้เหล็กสำหรับเก็บเอกสาร	-	๑๐,๐๐๐	-	-	-	กองคลัง
				อบต.เป็นไปอย่างมี	แบบตู้เหล็ก ๒ บาน จำนวน						
				ประสิทธิภาพ การให้	๒ ใบ						
				บริการประชาชน	๒.ตู้เหล็กสำหรับเก็บเอกสาร	-	๑๐,๐๐๐	-	-	-	กองคลัง
				สะดวกรวดเร็วขึ้น	แบบกระจกบานเลื่อน						
					ขนาด ๔ ฟุต จำนวน ๒ ใบ						
๖	บริหารงานทั่วไป	ค่าครุภัณฑ์	ครุภัณฑ์คอมพิวเตอร์	เพื่อให้การบริหารงานของ	๑.เครื่องคอมพิวเตอร์ All In	-	๑๗,๐๐๐	-	-	-	สำนักปลัด
				อบต.เป็นไปอย่างมี	One สำหรับงานสำนักงาน						
				ประสิทธิภาพ การให้	(จอขนาดไม่						
				บริการประชาชน	น้อยกว่า ๒๑ นิ้ว)						



**บัญชีครุภัณฑ์**  
**แผนพัฒนาท้องถิ่น (พ.ศ. ๒๕๖๑ - ๒๕๖๕ )**  
**องค์การบริหารส่วนตำบลห้วยเหนียว**

ที่	แผนงาน	หมวด	ประเภท	วัตถุประสงค์	เป้าหมาย (ผลผลิตของครุภัณฑ์)	งบประมาณ					หน่วยงานที่ รับผิดชอบ หลัก
						๒๕๖๑ (บาท)	๒๕๖๒ (บาท)	๒๕๖๓ (บาท)	๒๕๖๔ (บาท)	๒๕๖๕ (บาท)	
					๒.เครื่องพิมพ์แบบฉีดหมึก	-	๔,๓๐๐	-	-	-	สำนักปลัด
					พร้อมติดตั้งถังหมึกพิมพ์ (Ink Tank Printer)						
					๓.เครื่องพิมพ์ชนิดเลเซอร์หรือ ชนิด LED ขาวดำ ชนิด Net	-	-	๗,๙๐๐	-	-	สำนักปลัด
					work แบบที่ ๑ (๒๗ หน้า/ นาที่						
๗	บริหารงานทั่วไป	ค่าครุภัณฑ์	ครุภัณฑ์คอมพิวเตอร์	เพื่อให้การบริหารงานของ อบต.เป็นไปอย่างมี ประสิทธิภาพ การให้ บริการประชาชน สะดวกรวดเร็วขึ้น	๑.เครื่องคอมพิวเตอร์ All In One สำหรับประมวลผล (จอขนาดไม่ น้อยกว่า ๒๑ นิ้ว)	-	๒๓,๐๐๐	-	-	-	กองคลัง
				เพื่อให้การบริหารงานของ อบต.เป็นไปอย่างมี ประสิทธิภาพ การให้ บริการประชาชน สะดวกรวดเร็วขึ้น	๒.เครื่องพิมพ์ชนิดเลเซอร์ หรือ ชนิด LED ขาวดำ ชนิด Net	-	๗,๙๐๐	-	-	-	กองคลัง
					work แบบที่ ๑ (๒๗ หน้า/ นาที่						

บัญชีครุภัณฑ์  
แผนพัฒนาท้องถิ่น (พ.ศ. ๒๕๖๑ - ๒๕๖๕)  
องค์การบริหารส่วนตำบลห้วยเหนียว

ที่	แผนงาน	หมวด	ประเภท	วัตถุประสงค์	เป้าหมาย (ผลผลิตของครุภัณฑ์)	งบประมาณ					หน่วยงานที่ รับผิดชอบ หลัก
						๒๕๖๑ (บาท)	๒๕๖๒ (บาท)	๒๕๖๓ (บาท)	๒๕๖๔ (บาท)	๒๕๖๕ (บาท)	
๘	บริหารทั่วไป	ค่าครุภัณฑ์	ครุภัณฑ์สำนักงาน	เพื่อให้การบริหารงานของ อบต.เป็นไปอย่างมี ประสิทธิภาพ การให้ บริการประชาชน สะดวกรวดเร็วขึ้น	๑.เครื่องชุมสายโทรศัพท์ (ตู้สาขา)	-	๔๐,๐๐๐	-	-	-	สำนักปลัด
รวม						๔๘,๔๐๐	๑๗๗,๒๐๐	๗,๔๐๐	-	-	

## ส่วนที่ ๔ การติดตามและประเมินผล

### ๑. การติดตามและประเมินผลยุทธศาสตร์

.....  
.....

### ๒. การติดตามและประเมินผลโครงการ

.....  
.....

### ๓. สรุปผลการพัฒนาท้องถิ่นในภาพรวม

#### ๓.๑ การวัดผลในเชิงปริมาณและเชิงคุณภาพ

- โดยใช้แบบสำหรับการติดตามและประเมินผลเชิงปริมาณและคุณภาพ (๑) แบบตัวบ่งชี้การปฏิบัติงาน (Performance Indicators) (๒) แบบบัตรคะแนน (Scorecard Model) หรือ Scorecard Model ของ Kaplan & Norton (๓) แบบมุ่งวัดผลสัมฤทธิ์ (Result Framework Model (RF)) (๔) แบบเชิงเหตุผล (Logical Model) ตัวแบบ เชิงเหตุผล หรือ Logical Model (๕) แบบวัดกระบวนการปฏิบัติงาน (Process Performance Measurement System (PPMS)) ระบบการวัดกระบวนการปฏิบัติงานหรือ PPMS (๖) แบบการประเมินโดยใช้วิธีการแก้ปัญหาหรือเรียนรู้จาก ปัญหาที่เกิดขึ้น หรือ Problem-Solving Method (๗) แบบการประเมินแบบมีส่วนร่วม (Participatory Methods) (๘) แบบการประเมินผลกระทบ (Impact Evaluation) (๙) แบบการประเมินความเสี่ยง (Risk Assessment Model) (๑๐) แบบการประเมินตนเอง (Self-assessment Model) และ (๑๑) แบบอื่น ๆ ที่องค์กรปกครองส่วนท้องถิ่นกำหนดขึ้น ทั้งนี้ต้องอยู่ภายใต้กรอบตามข้อ (๑)-(๑๐) หรือเป็นแบบผสมก็ได้
- เชิงปริมาณ (Quantity) เชิงคุณภาพ (Quality) ผลที่ได้จริง ๆ คืออะไร ค่าใช้จ่าย (Cost) เวลา (Time) เป็นไปตามที่กำหนดไว้หรือไม่
- ประชาชนได้ประโยชน์อย่างไรหรือราชการได้ประโยชน์อย่างไร
- วัดผลนั้นได้จริงหรือไม่ หรือวัดได้เท่าไร (Key Performance Indicators : KPIs)
- ผลกระทบ (Impact)

.....  
.....

### ๔. ข้อเสนอแนะในการจัดทำแผนพัฒนาท้องถิ่นในอนาคต

#### ๔.๑ ผลกระทบนำไปสู่ออนาคต

(เช่น จะทำ สนับสนุน ส่งเสริม ป้องกัน อย่างไร เป็นต้น)

.....  
.....

#### ๔.๒ ข้อสังเกต ข้อเสนอแนะ ผลจากการพัฒนา (รวมถึงองค์ประกอบสำคัญของ ข้อมูลเพื่อนำไปสู่ข้อเสนอแนะ เป็นต้น)

.....  
.....

แนวทางการพิจารณาการติดตามและประเมินผลแผนพัฒนาท้องถิ่นตามระเบียบกระทรวงมหาดไทยว่าด้วย การ จัดทำแผนพัฒนาขององค์กรปกครองส่วนท้องถิ่น พ.ศ. ๒๕๔๘ (แก้ไขเพิ่มเติม ฉบับที่ ๓ พ.ศ. ๒๕๖๑)

เป็นแบบที่กำหนดให้คณะกรรมการติดตามและประเมินผลแผนพัฒนาท้องถิ่น ดำเนินการให้คะแนน ตาม เกณฑ์ที่กำหนดไว้ ซึ่งเป็นส่วนหนึ่งของการติดตามและประเมินผลแผนพัฒนา โดยดำเนินการให้แล้วเสร็จภายใน หกสิบวัน นับแต่วันที่ประกาศใช้งบประมาณรายจ่าย มีรายละเอียด ดังนี้

**๑. แนวทางการพิจารณาการติดตามและประเมินผลยุทธศาสตร์เพื่อความสอดคล้องแผนพัฒนาท้องถิ่นสี่ปี**

ประกอบด้วย

๑.๑ ข้อมูลสภาพทั่วไปและข้อมูลพื้นฐานขององค์กรปกครองส่วนท้องถิ่น ๒๐ คะแนน

๑.๒ การวิเคราะห์สถานการณ์และศักยภาพ ๑๕ คะแนน

๑.๓ ยุทธศาสตร์ ๖๕ คะแนน ประกอบด้วย

(๑) ยุทธศาสตร์ขององค์กรปกครองส่วนท้องถิ่น ๑๐ คะแนน

(๒) ยุทธศาสตร์ขององค์กรปกครองส่วนท้องถิ่นในเขตจังหวัด ๑๐ คะแนน (๓)

ยุทธศาสตร์จังหวัด ๑๐ คะแนน

(๔) วิสัยทัศน์ ๕ คะแนน

(๕) กลยุทธ์ ๕ คะแนน

(๖) เป้าประสงค์ของแต่ละประเด็นกลยุทธ์ ๕ คะแนน (๗)

จุดยืนทางยุทธศาสตร์ ๕ คะแนน

(๘) แผนงาน ๕ คะแนน

(๙) ความเชื่อมโยงของยุทธศาสตร์ในภาพรวม ๕ คะแนน

(๑๐) ผลผลิต/โครงการ ๕ คะแนน

คะแนนรวม ๑๐๐ คะแนน เกณฑ์ที่ควรได้เพื่อให้เกิดความสอดคล้องและขับเคลื่อนการ พัฒนาท้องถิ่นขององค์กรปกครองส่วนท้องถิ่น ไม่น้อยกว่าร้อยละ ๘๐ (๘๐ คะแนน)

**๒. แนวทางการพิจารณาการติดตามและประเมินผลโครงการเพื่อความสอดคล้องแผนพัฒนาท้องถิ่น(พ.ศ.**

**๒๕๖๑-๒๕๖๕)**

ประกอบด้วย

๒.๑ การสรุปสถานการณ์การพัฒนา ๑๐ คะแนน

๒.๒ การประเมินผลการนำแผนพัฒนาท้องถิ่นไปปฏิบัติในเชิงปริมาณ ๑๐ คะแนน

๒.๓ การประเมินผลการนำแผนพัฒนาท้องถิ่นไปปฏิบัติในเชิงคุณภาพ ๑๐ คะแนน

๒.๔ ยุทธศาสตร์และแผนงาน ๑๐ คะแนน

๒.๕ โครงการพัฒนา ๖๐ คะแนน ประกอบด้วย

(๑) ความชัดเจนของชื่อโครงการ ๕ คะแนน

(๒) กำหนดวัตถุประสงค์สอดคล้องกับโครงการ ๕ คะแนน

(๓) เป้าหมาย (ผลผลิตของโครงการ) มีความชัดเจนนำไปสู่การตั้งงบประมาณได้ถูกต้อง ๕ คะแนน

(๔) โครงการมีความสอดคล้องกับแผนยุทธศาสตร์ชาติ ๒๐ ปี ๕ คะแนน

(๕) เป้าหมาย (ผลผลิตของโครงการ) มีความสอดคล้องกับแผนพัฒนาเศรษฐกิจและสังคม แห่งชาติ ฉบับที่ ๑๒ ๕ คะแนน

- (๖) โครงการมีความสอดคล้องกับ Thailand ๔.๐ ๕ คะแนน
  - (๗) โครงการสอดคล้องกับยุทธศาสตร์จังหวัด ๕ คะแนน
  - (๘) โครงการแก้ไขปัญหาความยากจนหรือการเสริมสร้างให้ประเทศชาติมั่นคง มั่งคั่ง ยั่งยืน ภายใต้อำเภอประชารัฐ ๕ คะแนน
  - (๙) งบประมาณ มีความสอดคล้องกับเป้าหมาย (ผลผลิตของโครงการ) ๕ คะแนน
  - (๑๐) มีการประมาณการราคาถูกต้องตามหลักวิธีการงบประมาณ ๕ คะแนน
  - (๑๑) มีการกำหนดตัวชี้วัด (KPI) และสอดคล้องกับวัตถุประสงค์และผลที่คาดว่าจะได้รับ ๕ คะแนน
  - (๑๒) ผลที่คาดว่าจะได้รับ สอดคล้องกับวัตถุประสงค์ ๕ คะแนน
- คะแนนรวม ๑๐๐ คะแนน เกณฑ์ที่ควรได้เพื่อให้เกิดความสอดคล้องและขับเคลื่อนการพัฒนาท้องถิ่นขององค์กรปกครองส่วนท้องถิ่น ไม่ควรมีน้อยกว่าร้อยละ ๘๐ (๘๐ คะแนน)

**๓. แนวทางการพิจารณาการติดตามและประเมินผลยุทธศาสตร์เพื่อความสอดคล้องแผนพัฒนาท้องถิ่น(พ.ศ.๒๕๖๑-๒๕๖๕) ขององค์กรปกครองส่วนท้องถิ่น**

ประเด็นการพิจารณา	คะแนน
๑. ข้อมูลสภาพทั่วไปและข้อมูลพื้นฐานขององค์กรปกครองส่วนท้องถิ่น	๒๐
๒. การวิเคราะห์สถานการณ์และศักยภาพ	๑๕
๓. ยุทธศาสตร์ ประกอบด้วย	๖๕
๓.๑ ยุทธศาสตร์ขององค์กรปกครองส่วนท้องถิ่น	(๑๐)
๓.๒ ยุทธศาสตร์ขององค์กรปกครองส่วนท้องถิ่นในเขตจังหวัด	(๑๐)
๓.๓ ยุทธศาสตร์จังหวัด	(๑๐)
๓.๔ วิสัยทัศน์	(๕)
๓.๕ กลยุทธ์	(๕)
๓.๖ เป้าประสงค์ของแต่ละประเด็นกลยุทธ์	(๕)
๓.๗ จุดยืนทางยุทธศาสตร์	(๕)
๓.๘ แผนงาน	(๕)
๓.๙ ความเชื่อมโยงของยุทธศาสตร์ในภาพรวม	(๕)
๓.๑๐ ผลผลิต/โครงการ	(๕)
<b>รวมคะแนน</b>	<b>๑๐๐</b>

๔. แนวทางเบื้องต้นในการให้คะแนนแนวทางการพิจารณาการติดตามและประเมินผลยุทธศาสตร์เพื่อความสอดคล้องแผนพัฒนาท้องถิ่น(พ.ศ.๒๕๖๑-๒๕๖๕)ขององค์กรปกครองส่วนท้องถิ่น

ประเด็นการ	รายละเอียดหลักเกณฑ์	คะแนนเต็ม	คะแนนที่ได้
๑. ข้อมูลสภาพทั่วไป และ ข้อมูลพื้นฐานของ องค์กรปกครองส่วน ท้องถิ่น	ควรประกอบด้วยข้อมูลนี้ (๑) ข้อมูลเกี่ยวกับด้านกายภาพ เช่น ที่ของหมู่บ้าน /ชุมชน/ตำบล ลักษณะภูมิประเทศ ลักษณะภูมิอากาศ ลักษณะของดิน ลักษณะของ แหล่งน้ำ ลักษณะของไม้/ป่าไม้ ฯลฯ ด้านการเมือง/การปกครอง เช่น เขตการปกครอง การเลือกตั้ง ฯลฯ	๒๐ (๓)	
	(๒) ข้อมูลเกี่ยวกับด้านการเมือง/การปกครอง เช่น เขตการปกครอง การเลือกตั้ง ฯลฯ ประชากร เช่น ข้อมูลเกี่ยวกับจำนวนประชากร และ ช่วงอายุและจำนวนประชากร ฯลฯ	(๒)	
	(๓) ข้อมูลเกี่ยวกับสภาพทางสังคม เช่น การศึกษา สาธารณสุข อาชญากรรม ยาเสพติด การสังคมสงเคราะห์ ฯลฯ	(๒)	
	(๔) ข้อมูลเกี่ยวกับระบบบริการพื้นฐาน เช่น การคมนาคมขนส่ง การ ไฟฟ้า การประปา โทรศัพท์ ฯลฯ	(๒)	
	(๕) ข้อมูลเกี่ยวกับระบบเศรษฐกิจ เช่น การเกษตร การประมง การปศุ สัตว์ การบริการ การท่องเที่ยว อุตสาหกรรม การพาณิชย์/กลุ่มอาชีพ แร่งงาน ฯลฯ และเศรษฐกิจพอเพียงท้องถิ่น (ด้านการเกษตรและแหล่ง	(๒)	
	(๖) ข้อมูลเกี่ยวกับศาสนา ประเพณี วัฒนธรรม เช่น การนับถือศาสนา ประเพณีและงานประจำปี ภูมิปัญญาท้องถิ่น ภาษาถิ่น สินค้าพื้นเมือง และของที่ระลึก ฯลฯ และอื่นๆ	(๒)	
	(๗) ข้อมูลเกี่ยวกับทรัพยากรธรรมชาติ เช่น น้ำ ป่าไม้ ภูเขา คุณภาพของ ทรัพยากรธรรมชาติ ฯลฯ	(๒)	
	(๘) การสำรวจและจัดเก็บข้อมูลเพื่อการจัดทำแผนพัฒนาท้องถิ่นหรือ การใช้ข้อมูล จปฐ.	(๒)	
	(๙) การประชุมประชาคมท้องถิ่น รูปแบบ วิธีการ และการดำเนินการ ประชุมประชาคมท้องถิ่น โดยใช้กระบวนการร่วมคิดร่วมทำ ร่วม ตัดสินใจ ร่วมตรวจสอบ ร่วมรับประโยชน์ ร่วมแก้ปัญหา ปรีกษาหารือ แลกเปลี่ยนเรียนรู้ เพื่อแก้ปัญหาสำหรับการพัฒนาท้องถิ่นตามอำนาจ หน้าที่ขององค์กรปกครองส่วนท้องถิ่น	(๓)	
๒. การวิเคราะห์ สภาวะการณ์และ ศักยภาพ	ควรประกอบด้วยข้อมูลดังนี้ ๑.วิเคราะห์ที่ครอบคลุมความเชื่อมโยงความสอดคล้องยุทธศาสตร์ จังหวัด ยุทธศาสตร์การพัฒนาขององค์กรปกครองส่วนท้องถิ่นในเขตจังหวัด ยุทธศาสตร์ขององค์กรปกครองส่วนท้องถิ่น นโยบายของผู้บริหาร ท้องถิ่นรวมถึงความเชื่อมโยงแผนยุทธศาสตร์ชาติ ๒๐ ปี แผนพัฒนา เศรษฐกิจและสังคมแห่งชาติ และ Thailand ๔.๐	๑๕ (๒)	
	(๒) การวิเคราะห์การใช้ผังเมืองรวมหรือผังเมืองเฉพาะและการบังคับใช้ ผลของการบังคับใช้ สภาวะการณ์ที่เกิดขึ้นต่อการพัฒนาท้องถิ่น	(๑)	

ประเด็นการ	รายละเอียดหลักเกณฑ์	คะแนนเต็ม	คะแนนที่ได้
๒. การวิเคราะห์ สถานการณ์และ ศักยภาพ  (ต่อ)	(๓) การวิเคราะห์ทางสังคม เช่น ด้านแรงงาน การศึกษา สาธารณสุขความยากจน อาชญากรรม ปัญหาเสพติด เทคโนโลยี จารีตประเพณี วัฒนธรรม มีปัญหา ท้องถิ่น เป็นต้น	(๒)	
	(๔) การวิเคราะห์ทางเศรษฐกิจ ข้อมูลด้านรายได้ครัวเรือน การส่งเสริม อาชีพ กลุ่มอาชีพ กลุ่มทางสังคม การพัฒนาอาชีพและกลุ่มต่างๆ สภาพ ทางเศรษฐกิจและความเป็นอยู่ทั่วไป เป็นต้น	(๒)	
	(๕) การวิเคราะห์สิ่งแวดล้อม พื้นที่สีเขียว ธรรมชาติต่างๆ ทางภูมิ ศาสตร์ กระบวนการหรือสิ่งที่เกิดขึ้น การประดิษฐ์ที่มีผลต่อสิ่งแวดล้อม และการพัฒนา	(๒)	
	(๖) ผลการวิเคราะห์ศักยภาพเพื่อประเมินสถานภาพการพัฒนาใน ปัจจุบันและโอกาสการพัฒนาในอนาคตของท้องถิ่น ด้วยเทคนิค SWOT Analysis ที่อาจส่งผลต่อการดำเนินงานได้แก่ S-Strength (จุดแข็ง)W-Weakness (จุดอ่อน) O-Opportunity (โอกาส) และT-Threat (อุปสรรค)	(๒)	
	(๗) สรุปประเด็นปัญหาและความต้องการของประชาชนเชิงพื้นที่ มีการ นำเสนอปัญหา ค้นหาสาเหตุของปัญหาหรือสมมติฐานของปัญหา แนว ทางการแก้ไขปัญหาหรือวิธีการแก้ไขปัญหา การกำหนดวัตถุประสงค์ เพื่อแก้ไขปัญหา	(๒)	
	(๘) สรุปผลการดำเนินงานตามงบประมาณที่ได้รับ และการเบิกจ่ายบ งบประมาณ ในปีงบประมาณ พ.ศ.๒๕๕๗-๒๕๖๐ เช่น สรุป สถานการณ์การพัฒนา การตั้งงบประมาณ การเบิกจ่ายงบประมาณ การประเมินผลการนำแผนพัฒนาท้องถิ่นไปปฏิบัติในเชิงปริมาณ และ การประเมินประสิทธิผลของแผนพัฒนาท้องถิ่นในเชิงคุณภาพ	(๑)	
	(๙) ผลที่ได้รับจากการดำเนินงานในปีงบประมาณ พ.ศ. ๒๕๕๗-๒๕๖๐เช่น ผลที่ได้รับ/ผลที่สำคัญ ผลกระทบ และสรุปปัญหาอุปสรรคการ ดำเนินงานที่ผ่านมาและแนวทางการแก้ไข ปีงบประมาณ พ.ศ. ๒๕๕๗-๒๕๖๐	(๑)	
<b>๓.ยุทธศาสตร์</b>	ควรประกอบด้วยข้อมูลดังนี้	<b>๖๕</b>	
๓.๑ ยุทธศาสตร์ ของ องค์กรปกครอง ส่วน ท้องถิ่น	สอดคล้องกับสภาพสังคมเศรษฐกิจสิ่งแวดล้อมของท้องถิ่นประเด็นปัญหา การพัฒนาและแนวทางการพัฒนาที่สอดคล้องกับยุทธศาสตร์ขององค์กร ปกครองส่วนท้องถิ่นและ เชื่อมโยงหลักประชารัฐ แผนยุทธศาสตร์ชาติ ๒๐ ปี แผนพัฒนาเศรษฐกิจและสังคมแห่งชาติ และ Thailand ๔.๐	(๑๐)	
๓.๒ ยุทธศาสตร์ ของ องค์กรปกครอง ส่วน ท้องถิ่นในเขต จังหวัด	สอดคล้องและเชื่อมโยงกับสภาพสังคม เศรษฐกิจ สิ่งแวดล้อมของท้อง ถิ่น และยุทธศาสตร์จังหวัด และเชื่อมโยงหลักประชารัฐ แผนยุทธศาสตร์ ชาติ ๒๐ ปี แผนพัฒนาเศรษฐกิจและสังคมแห่งชาติ และ Thailand ๔.๐	(๑๐)	
๓.๓ยุทธศาสตร์ จังหวัด	สอดคล้องกับแผนพัฒนาเศรษฐกิจและสังคมแห่งชาติ แผนการบริหาร ราชการแผ่นดิน นโยบาย/ยุทธศาสตร์ คสช. และนโยบายรัฐบาล หลักประชารัฐ แผนยุทธศาสตร์ชาติ ๒๐ ปี และ Thailand ๔.๐	(๑๐)	

ประเด็นการพิจารณา	รายละเอียด	คะแนนเต็ม	คะแนนที่ได้
๓. ยุทธศาสตร์ (ต่อ) ๓.๔ วิสัยทัศน์	วิสัยทัศน์ซึ่งมีลักษณะแสดงสถานภาพที่องค์กรปกครองส่วนท้องถิ่นต้องการจะเป็นหรือบรรลุถึงอนาคตอย่างชัดเจน สอดคล้องกับโอกาส และศักยภาพที่เป็นลักษณะเฉพาะขององค์กรปกครองส่วนท้องถิ่น และ สัมพันธ์กับโครงการพัฒนาท้องถิ่น	(๕)	
๓.๕ กลยุทธ์	แสดงให้เห็นช่องทาง วิธีการ ภารกิจหรือสิ่งที่ต้องทำตามอำนาจหน้าที่ขององค์กรปกครองส่วนท้องถิ่นที่จะนำไปสู่การบรรลุวิสัยทัศน์ หรือ แสดงให้เห็นถึงความชัดเจนในสิ่งที่จะดำเนินการให้บรรลุวิสัยทัศน์นั้น	(๕)	
๓.๖ เป้าประสงค์ของแต่ ละประเด็นกลยุทธ์	เป้าหมายของแต่ละประเด็นกลยุทธ์มีความสอดคล้องและสนับสนุนต่อกลยุทธ์ที่จะเกิดขึ้น มุ่งหมายสิ่งหนึ่งสิ่งใดที่ชัดเจน	(๕)	
๓.๗ จุดยืนทางยุทธศาสตร์ (Positioning)	ความมุ่งมั่นอันแน่วแน่ในการวางแผนพัฒนาท้องถิ่น เพื่อให้บรรลุวิสัยทัศน์ขององค์กรปกครองส่วนท้องถิ่น ซึ่งเกิดจากศักยภาพของพื้นที่ จริง ที่จะนำไปสู่ผลสำเร็จทางยุทธศาสตร์	(๕)	
๓.๘ แผนงาน	แผนงานหรือจุดมุ่งหมายเพื่อการพัฒนาในอนาคตกำหนดจุดมุ่งหมายในเรื่องใด เรื่องหนึ่งหรือ แผนงานที่เกิดจากเป้าประสงค์ตัวชี้วัดค่าเป้าหมาย กลยุทธ์ จุดยืนทางยุทธศาสตร์และยุทธศาสตร์ขององค์กร ปกครองส่วนท้องถิ่นที่มีความชัดเจน นำไปสู่การจัดทำโครงการพัฒนาท้องถิ่นในแผนพัฒนาท้องถิ่นสี่ปี โดยระบุแผนงานและความเชื่อมโยงดังกล่าว	(๕)	
๓.๙ ความเชื่อมโยงของ ยุทธศาสตร์ในภาพรวม	ความเชื่อมโยงองค์รวมที่นำไปสู่การพัฒนาท้องถิ่นที่เกิดผลผลิต/โครงการจากแผนยุทธศาสตร์ชาติ๒๐ปี แผนพัฒนาเศรษฐกิจและสังคมแห่งชาติ ฉบับที่ ๑๒ Thailand ๔.๐ แผนพัฒนาภาค/แผนพัฒนากลุ่ม จังหวัด/แผนพัฒนาจังหวัด ยุทธศาสตร์การพัฒนาขององค์กรปกครองส่วนท้องถิ่นในเขตจังหวัดและยุทธศาสตร์ขององค์กรปกครองส่วนท้องถิ่น	(๕)	
๓.๑๐ ผลผลิต/โครงการ	ผลผลิต/โครงการเป็นผลผลิตที่เป็นชุดหรือเป็นโครงการที่เป็นชุดกลุ่มหรืออันหนึ่งอันเดียวกัน ลักษณะเดียวกัน เป็นต้น เพื่อนำไปสู่การจัดทำ โครงการเพื่อพัฒนาท้องถิ่นในแผนพัฒนาท้องถิ่นสี่ปีอย่างถูกต้องและ ครบถ้วน	(๕)	
<b>รวม</b>		<b>๑๐๐</b>	



๕. แนวทางการพิจารณาการติดตามและประเมินผลโครงการเพื่อความ สอดคล้องแผนพัฒนาท้องถิ่น  
(พ.ศ.๒๕๖๑-๒๕๖๕)ขององค์กรปกครองส่วนท้องถิ่น

ประเด็นการพิจารณา	คะแนน
๑. การสรุปสถานการณ์การพัฒนา	๑๐
๒. การประเมินผลการนำแผนพัฒนาท้องถิ่น(พ.ศ.๒๕๖๑-๒๕๖๕)ไปปฏิบัติในเชิงปริมาณ	๑๐
๓. การประเมินผลการนำแผนพัฒนาท้องถิ่น(พ.ศ.๒๕๖๑-๒๕๖๕)ไปปฏิบัติในเชิงคุณภาพ	๑๐
๔. แผนงานและยุทธศาสตร์การพัฒนา	๑๐
๕. โครงการพัฒนา ประกอบด้วย	๖๐
๕.๑ ความชัดเจนของชื่อโครงการ	(๕)
๕.๒ กำหนดวัตถุประสงค์สอดคล้องกับโครงการ	(๕)
๕.๓ เป้าหมาย (ผลผลิตของโครงการ) มีความชัดเจนนำไปสู่การตั้งงบประมาณได้ถูกต้อง	(๕)
๕.๔ โครงการมีความสอดคล้องกับแผนยุทธศาสตร์ชาติ ๒๐ ปี	(๕)
๕.๕ เป้าหมาย (ผลผลิตของโครงการ) มีความสอดคล้องกับแผนพัฒนาเศรษฐกิจและสังคมแห่งชาติ	(๕)
๕.๖ โครงการมีความสอดคล้องกับ Thailand ๔.๐	(๕)
๕.๗ โครงการสอดคล้องกับยุทธศาสตร์จังหวัด	(๕)
๕.๘ โครงการแก้ไขปัญหาความยากจนหรือการเสริมสร้างให้ประเทศชาติมั่นคง มั่งคั่ง ยั่งยืน ภายใต้หลักปรัชญา	(๕)
๕.๙ งบประมาณ มีความสอดคล้องกับเป้าหมาย (ผลผลิตของโครงการ)	(๕)
๕.๑๐ มีการประมาณการราคาถูกต้องตามหลักวิธีการงบประมาณ	(๕)
๕.๑๑ มีการกำหนดตัวชี้วัด (KPI) และสอดคล้องกับวัตถุประสงค์และผลที่คาดว่าจะได้รับ	(๕)
๕.๑๒ ผลที่คาดว่าจะได้รับ สอดคล้องกับวัตถุประสงค์	(๕)
<b>รวมคะแนน</b>	<b>๑๐๐</b>

๖. แนวทางเบื้องต้นในการให้คะแนนแนวทางการพิจารณาการติดตามและประเมินผลโครงการเพื่อความสอดคล้องแผนพัฒนาท้องถิ่น(พ.ศ.๒๕๖๑-๒๕๖๕)ขององค์กรปกครองส่วนท้องถิ่น

ประเด็นการพิจารณา	รายละเอียด	คะแนนเต็ม	คะแนนที่ได้
๑. การสรุปสถานการณ์การพัฒนา	เป็นการวิเคราะห์กรอบการจัดทำยุทธศาสตร์ขององค์กรปกครองส่วนท้องถิ่น(ใช้การวิเคราะห์ SWOT Analysis/ Demand (Demand Analysis)/Global Demand และ Trend ปัจจัยและสถานการณ์การเปลี่ยนแปลงที่มีผลต่อการพัฒนาอย่างน้อยต้องประกอบด้วย การวิเคราะห์ศักยภาพด้านเศรษฐกิจ, ด้านสังคม, ด้านทรัพยากรธรรมชาติและสิ่งแวดล้อม)	๑๐	
๒. การประเมินผลการนำแผนพัฒนาท้องถิ่นสี่ปีไปปฏิบัติในเชิงปริมาณ	๑) การควบคุมที่มีการใช้ตัวเลขต่างๆ เพื่อนำมาใช้วัดผลในเชิงปริมาณ เช่น การวัดจำนวนโครงการ กิจกรรม งานต่างๆ ก็คือผลผลิตนั้นเองว่าเป็นไปตามที่ตั้งเป้าหมายเอาไว้หรือไม่จำนวนที่ดำเนินการจริงตามที่ได้กำหนดไว้เท่าไร จำนวนที่ไม่สามารถดำเนินการได้มีจำนวนเท่าไรสามารถอธิบายได้ตามหลักประสิทธิภาพ (Efficiency) ของการพัฒนาท้องถิ่นตามอำนาจหน้าที่ที่กำหนดไว้ ๒) วิเคราะห์ผลกระทบ/สิ่งที่กระทบ (Impact) โครงการที่ดำเนินการในเชิงปริมาณ (Quantitative)	๑๐	
๓. การประเมินผลการนำแผนพัฒนาท้องถิ่นสี่ปีไปปฏิบัติในเชิงคุณภาพ	๑) การประเมินประสิทธิผลของแผนพัฒนาในเชิงคุณภาพคือการนำเอาเทคนิคต่างๆ มาใช้เพื่อวัดว่าภารกิจ โครงการ กิจกรรม งานต่างๆ ที่ดำเนินการในพื้นที่นั้นๆ ตรงต่อความต้องการของประชาชนหรือไม่และเป็นไปตามอำนาจหน้าที่หรือไม่ ประชาชนพึงพอใจหรือไม่ สิ่งของ วัสดุ ครุภัณฑ์ การดำเนินการต่างๆ มีสภาพหรือลักษณะถูกต้อง คงทน ถาวร สามารถใช้ได้ตามวัตถุประสงค์หรือไม่ ซึ่งเป็นไปตามหลักประสิทธิผล (Effectiveness) ผลการ ปฏิบัติราชการที่บรรลุวัตถุประสงค์และ เป้าหมายของแผน การปฏิบัติราชการตามที่ได้รับงบประมาณ มาดำเนินการ รวมถึงสามารถเทียบเคียงกับส่วนราชการหรือหน่วยงาน ๒) วิเคราะห์ผลกระทบ/สิ่งที่กระทบ (Impact) โครงการที่ดำเนินการในเชิงคุณภาพ (Qualitative)	๑๐	
๔. แผนงาน และยุทธศาสตร์การพัฒนา	๑) วิเคราะห์แผนงาน งาน ที่เกิดจากด้านต่างๆ มีความสอดคล้องกับยุทธศาสตร์ขององค์กรปกครองส่วนท้องถิ่นในมิติต่างๆ จนนำไปสู่การจัดทำโครงการพัฒนาท้องถิ่นโดยใช้ SWOT Analysis/Demand (Demand Analysis)/Global Demand/Trend หรือหลักการบูรณาการ (Integration) กับองค์กรปกครองส่วนท้องถิ่นที่มีพื้นที่ติดต่อกัน ๒) วิเคราะห์แผนงาน งาน ที่เกิดจากด้านต่างๆ ที่สอดคล้องกับการแก้ไขปัญหาความยากจน หลักประชากรรัฐ และหลักปรัชญาเศรษฐกิจพอเพียง และโดยเฉพาะเศรษฐกิจพอเพียงท้องถิ่น (ด้านการเกษตรและแหล่งน้ำ) (Local Sufficiency Economy Plan : LSEP)	๑๐	

ประเด็นการพิจารณา	รายละเอียด	คะแนนเต็ม	คะแนนที่ได้
<p>๕. โครงการพัฒนา</p> <p>๕.๑ ความชัดเจนของชื่อโครงการ</p>	<p>ควรประกอบด้วยข้อมูลดังนี้</p> <p>เป็นโครงการที่มีวัตถุประสงค์สนองต่อแผนยุทธศาสตร์การพัฒนาขององค์กรปกครองส่วนท้องถิ่นและดำเนินการเพื่อให้การพัฒนาบรรลุตามวิสัยทัศน์ขององค์กรปกครองส่วนท้องถิ่นที่กำหนดไว้ ชื่อโครงการมีความชัดเจนมุ่งไปเรื่องใดเรื่องหนึ่ง อ่านแล้วเข้าใจได้ว่าจะพัฒนาอะไรใน</p>	<p>๖๐</p> <p>(๕)</p>	
<p>๕.๒ กำหนดวัตถุประสงค์สอดคล้องกับโครงการ</p>	<p>มีวัตถุประสงค์ชัดเจน (clear objective) โครงการต้องกำหนดวัตถุประสงค์สอดคล้องกับความเป็นมาของโครงการ สอดคล้องกับหลักการ และเหตุผล วิธีการดำเนินงานต้องสอดคล้องกับวัตถุประสงค์ มีความเป็นไปได้อย่างชัดเจน มีลักษณะเฉพาะเจาะจง</p>	<p>(๕)</p>	
<p>๕.๓ เป้าหมาย (ผลผลิตของโครงการ) มีความชัดเจนนำไปสู่การ ตั้งงบประมาณได้ถูกต้อง</p>	<p>สภาพที่ยากให้เกิดขึ้นในอนาคตเป็นทิศทางที่ต้องไปให้ถึงเป้าหมายต้องชัดเจน สามารถระบุจำนวนเท่าไร กลุ่มเป้าหมายคืออะไร มีผลผลิตอย่างไร กลุ่มเป้าหมาย พื้นที่ดำเนินงาน และระยะเวลาดำเนินงาน อธิบายให้ชัดเจนว่าโครงการนี้จะทำที่ไหน เริ่มต้นในช่วงเวลาใดและจบลงเมื่อไร ใครคือกลุ่มเป้าหมายของโครงการ หากกลุ่มเป้าหมายมีหลายกลุ่ม ให้บอกชัดเจนไปว่าใครคือกลุ่มเป้าหมายหลัก ใครคือกลุ่มเป้าหมาย</p>	<p>(๕)</p>	
<p>๕.๔ โครงการมีความสอดคล้องกับแผนยุทธศาสตร์ ๒๐ ปี</p>	<p>โครงการสอดคล้องกับ (๑) ความมั่นคง (๒) การสร้างความสามารถในการแข่งขัน (๓) การพัฒนาและเสริมสร้างศักยภาพคน (๔) การสร้าง โอกาสความเสมอภาคและเท่าเทียมกันทางสังคม (๕) การสร้างการ เติบโตบนคุณภาพชีวิตที่เป็นมิตรต่อสิ่งแวดล้อม (๖) การปรับสมดุลและ พัฒนาระบบการบริหารจัดการภาครัฐ เพื่อให้เกิดความมั่นคง มั่งคั่ง ยั่งยืน</p>	<p>(๕)</p>	
<p>๕.๕ เป้าหมาย (ผลผลิตของโครงการ) มีความสอดคล้องกับแผนพัฒนาเศรษฐกิจและสังคมแห่งชาติ</p>	<p>โครงการมีความสอดคล้องกับแผนพัฒนาเศรษฐกิจและสังคมแห่งชาติ ฉบับที่ ๑๒ โดย (๑) ยึดหลักปรัชญาของเศรษฐกิจพอเพียง (๒) ยึดคน เป็นศูนย์กลางการพัฒนา (๓) ยึดวิสัยทัศน์ภายใต้ยุทธศาสตร์ชาติ ๒๐ ปี (๔) ยึดเป้าหมายอนาคตประเทศไทย ๒๕๗๔ (๕) ยึดหลักการนำไปสู่การ ปฏิบัติให้เกิดผลสัมฤทธิ์อย่างจริงจังใน ๕ ปีที่ต่อยอดไปสู่ผลสัมฤทธิ์ที่เป็นเป้าหมายระยะยาว ภายใต้แนวทางการพัฒนา (๑) การยกระดับ ศักยภาพการแข่งขันและการหลุดพ้นกับดักรายได้ปานกลางสู่รายได้สูง (๒) การพัฒนา ศักยภาพคนตามช่วงวัยและการปฏิรูประบบเพื่อสร้าง สังคมสูงวัยอย่างมีคุณภาพ (๓) การลดความเหลื่อมล้ำทางสังคม (๔) การรองรับการเชื่อมโยงภูมิภาคและความเป็นเมือง (๕) การสร้างความ เจริญเติบโตทางเศรษฐกิจและสังคมอย่างเป็นมิตรกับสิ่งแวดล้อม (๖) การบริหารราชการแผ่นดินที่มีประสิทธิภาพ</p>	<p>(๕)</p>	
<p>๕.๖ โครงการ มีความสอดคล้องกับ Thailand ๔.๐</p>	<p>โครงการมีลักษณะหรือสอดคล้องกับการปรับเปลี่ยนโครงสร้างเศรษฐกิจ ไปสู่ Value-Based Economy หรือเศรษฐกิจที่ขับเคลื่อนด้วย นวัตกรรม ทำน้อย ได้มาก เช่น (๑) เปลี่ยนจากการผลิตสินค้า โภคภัณฑ์ ไปสู่สินค้าเชิง นวัตกรรม (๒) เปลี่ยนจากการขับเคลื่อนประเทศด้วย ภาคอุตสาหกรรม ไปสู่การขับเคลื่อนด้วยเทคโนโลยี ความคิดสร้างสรรค์ และนวัตกรรม (๓) เปลี่ยนจากการเน้นภาคการผลิตสินค้า ไปสู่การเน้น ภาคบริการมากขึ้น รวมถึงโครงการที่เติมเต็มด้วยวิทยาการ ความคิด สร้างสรรค์ นวัตกรรม วิทยาศาสตร์ เทคโนโลยี และการวิจัยและพัฒนา แล้วต่อยอดความ ได้เปรียบ เติบโตเทียบ เช่น ด้านเกษตร เทคโนโลยีชีวภาพ สาธารณสุข วัฒนธรรม ฯลฯ</p>	<p>(๕)</p>	

ประเด็นการพิจารณา	รายละเอียด	คะแนนเต็ม	คะแนนที่ได้
๕. โครงการพัฒนา (ต่อ) ๕.๗ โครงการสอดคล้องกับ ยุทธศาสตร์จังหวัด	โครงการพัฒนาท้องถิ่นมีความสอดคล้องกับห้วงระยะเวลาของ แผนพัฒนาจังหวัดที่ได้กำหนดขึ้นเพื่อขับเคลื่อนการพัฒนาท้องถิ่น เสมือนหนึ่งการขับเคลื่อนการพัฒนาจังหวัด ซึ่งไม่สามารถแยกส่วนใด ส่วนหนึ่งออกจากกันได้นอกจากนี้โครงการพัฒนาท้องถิ่นต้องเป็น โครงการเชื่อมต่อหรือเดินทางไปด้วยกันกับยุทธศาสตร์จังหวัดที่ได้ กำหนดขึ้นที่เป็นปัจจุบัน	(๕)	
๕.๘ โครงการแก้ไขปัญหา ความยากจนหรือ การ เสริมสร้างให้ประเทศชาติ มั่นคง มั่งคั่ง ยั่งยืน ภายใต้อำนาจรัฐ	เป็นโครงการที่ดำเนินการภายใต้พื้นฐานความพอเพียงที่ประชาชน ดำเนินการเองหรือร่วมดำเนินการ เป็นโครงการต่อยอดและขยายได้ เป็น โครงการที่ประชาชนต้องการเพื่อให้เกิดความยั่งยืน ซึ่งมีลักษณะที่ จะให้ ท้องถิ่นมีความมั่นคง มั่งคั่ง ยั่งยืน เป็นท้องถิ่นที่พัฒนาแล้ว ด้วย การ พัฒนาตามปรัชญาเศรษฐกิจพอเพียง และเศรษฐกิจพอเพียงท้องถิ่น (ด้าน การเกษตรและแหล่งน้ำ) (LSEP)	(๕)	
๕.๙ งบประมาณ มีความ สอดคล้องกับเป้าหมาย (ผลผลิตของโครงการ)	งบประมาณโครงการพัฒนาจะต้องคำนึงถึงหลักสำคัญ ๕ ประการในการ จัดทำโครงการได้แก่ (๑) ความประหยัด (Economy) (๒) ความมี ประสิทธิภาพ (Efficiency) (๓) ความมีประสิทธิภาพ (Effectiveness) (๔) ความยุติธรรม (Equity) (๕) ความโปร่งใส (Transparency)	(๕)	
๕.๑๐ มีการประมาณการ ราคาถูกต้องตาม หลัก วิธีการงบประมาณ	การประมาณการราคาเพื่อการพัฒนาต้องให้สอดคล้องกับโครงการ ถูกต้องตามหลักวิชาการทางช่าง หลักของราคากลาง ราคากลางท้องถิ่น มี ความโปร่งใสในการกำหนดราคาและตรวจสอบได้ในเชิงประจักษ์ มี ความคลาดเคลื่อนไม่มากกว่าหรือไม่ต่ำกว่าร้อยละห้าของการนำไปตั้ง งบประมาณรายจ่ายในข้อบัญญัติ/เทศบัญญัติ เงินสะสม หรือ รายจ่าย พัฒนาที่ปรากฏในรูปแบบอื่นๆ	(๕)	
๕.๑๑ มีการกำหนดตัวชี้ วัด ( KPI) และ สอดคล้องกับ วัตถุประสงค์และผลที่คาด ว่าจะได้รับ	มีการกำหนดดัชนีชี้วัดผลงาน (Key Performance Indicator : KPI) ที่ สามารถวัดได้ (measurable) ใช้บอกประสิทธิผล (effectiveness) ใช้ บอกประสิทธิภาพ (efficiency) ได้ เช่น การกำหนดความพึงพอใจ การ กำหนดร้อยละ การกำหนดอันเกิดจากผลของวัตถุประสงค์ที่เกิดที่สิ่ง ที่ ได้รับ (การคาดการณ์ ค่าคาดว่าจะได้รับ)	(๕)	
๕.๑๒ ผลที่คาดว่าจะได้รับ สอดคล้องกับวัตถุประสงค์	ผลที่ได้รับเป็นสิ่งที่เกิดขึ้นได้จริงจากการดำเนินการตามโครงการพัฒนา ซึ่งสอดคล้องกับวัตถุประสงค์ที่ตั้งไว้ การได้ผลหรือผลที่เกิดขึ้นจะต้อง เท่ากับวัตถุประสงค์หรือมากกว่าวัตถุประสงค์ ซึ่งการเขียนวัตถุประสงค์ ควรคำนึงถึง (๑) มีความเป็นไปได้และมีความเฉพาะเจาะจง ในการ ดำเนินงานตามโครงการ (๒) วัดและประเมินผลระดับของความสำเร็จได้ (๓) ระบุสิ่งที่ต้องการดำเนินงานอย่างชัดเจนและเฉพาะเจาะจงมากที่สุด และสามารถปฏิบัติได้ (๔) เป็นเหตุเป็นผล สอดคล้องกับความเป็นจริง (๕) ส่งผลต่อการบ่งบอกเวลาได้	(๕)	
	<b>รวมคะแนน</b>	<b>๑๐๐</b>	

### ๗. การวัดผลในเชิงปริมาณและเชิงคุณภาพ

ระเบียบกระทรวงมหาดไทยว่าด้วยการจัดทำแผนพัฒนาขององค์กรปกครองส่วนท้องถิ่น พ.ศ.

๒๕๔๘ ฉบับที่ ๓ พ.ศ. ๒๕๖๑ กำหนดว่า ผู้บริหารท้องถิ่นเสนอผลการติดตามและประเมินผลต่อสภาท้องถิ่น และคณะกรรมการพัฒนาท้องถิ่น พร้อมทั้งประกาศผลการติดตามและประเมินผลแผนพัฒนาให้ประชาชน ในท้องถิ่นทราบในเปิดเผยภายในสัปดาห์วันนับแต่วันที่ผู้บริหารท้องถิ่นเสนอผลการติดตามและประเมินผลดังกล่าว และต้องปิดประกาศโดยเปิดเผยไม่น้อยกว่าสามสัปดาห์ ภายใน เดือน ธันวาคมของทุกปีโดยใช้รูปแบบเชิงพรรณนา ซึ่งสามารถแสดงได้ทั้งการอธิบายเชิงสถิติ รูปภาพ กราฟ ข้อมูลต่าง ๆ จาก

๗.๑ ใช้แบบสำหรับการติดตามและประเมินผลเชิงปริมาณและคุณภาพ

(๑) แบบตัวบ่งชี้การปฏิบัติงาน (Performance Indicators)

(๒) แบบบัตรคะแนน (Scorecard Model) แบบบัตรคะแนน หรือ Scorecard Model ของ

Kaplan & Norton

(๓) แบบมุ่งวัดผลสัมฤทธิ์ (Result Framework Model (RF))

(๔) แบบเชิงเหตุผล (Logical Model) ตัวแบบเชิงเหตุผล หรือ Logical Model

(๕) แบบวัดกระบวนการปฏิบัติงาน (Process Performance Measurement System (PPMS)) ระบบการวัดกระบวนการปฏิบัติงานหรือ PPMS

(๖) แบบการประเมินโดยใช้วิธีการแก้ปัญหาหรือเรียนรู้จากปัญหาที่เกิดขึ้นหรือ Problem-

Solving Method

(๗) แบบการประเมินแบบมีส่วนร่วม (Participatory Methods)

(๘) แบบการประเมินผลกระทบ (Impact Evaluation)

(๙) แบบการประเมินความเสี่ยง (Risk Assessment Model)

(๑๐) แบบการประเมินตนเอง (Self-assessment Model) และ

(๑๑) แบบอื่น ๆ ที่องค์กรปกครองส่วนท้องถิ่นกำหนดขึ้น ทั้งนี้ต้องอยู่ภายใต้กรอบตาม

ข้อ (๑)-(๑๐) หรือเป็นแบบผสมก็ได้

๗.๒ เชิงปริมาณ (Quantity) คุณภาพ (Quality) ผลที่ได้จริง ๆ คืออะไร ค่าใช้จ่าย (Cost) เวลา (Time) เป็นไปตามที่กำหนดไว้หรือไม่

๗.๓ ประชาชนได้ประโยชน์อย่างไรหรือราชการได้ประโยชน์อย่างไร

๗.๔ วัดผลนั้นได้จริงหรือไม่ หรือวัดได้เท่าไร (Key Performance Indicators : KPIs)

๗.๕ ผลกระทบ (Impact)

-----